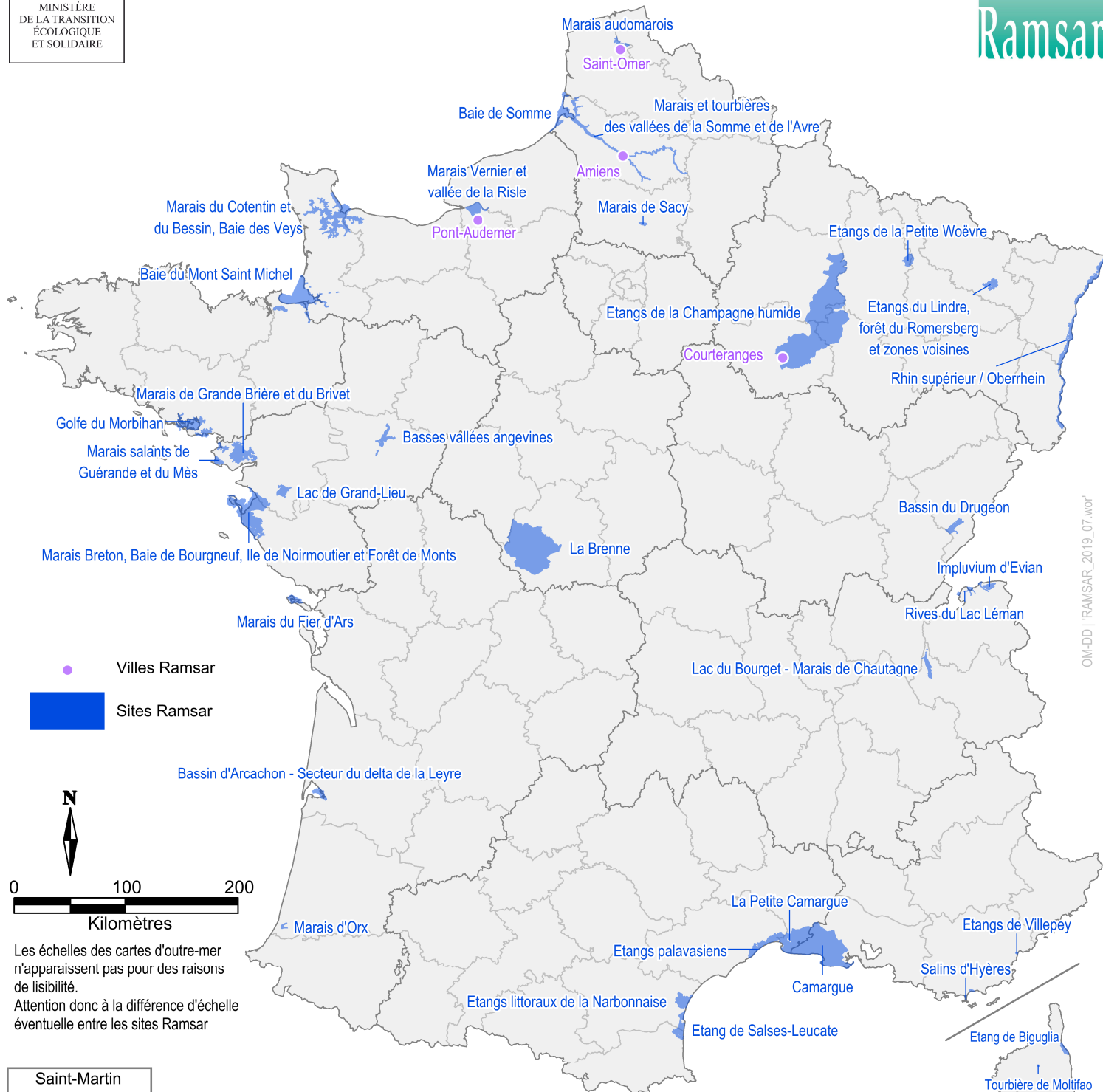
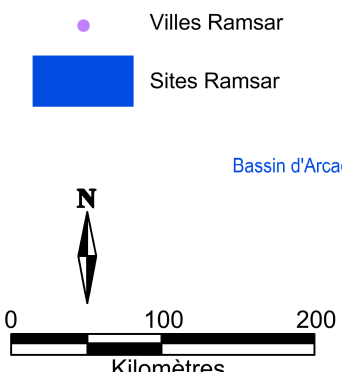


Zones humides d'importance internationale et Villes des zones humides au titre de la Convention de Ramsar



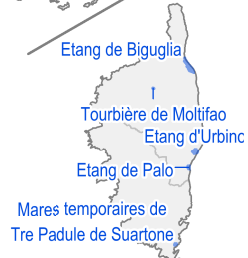
OM-DD | RAMSAR_2019_07.wor



Les échelles des cartes d'outre-mer n'apparaissent pas pour des raisons de lisibilité.
Attention donc à la différence d'échelle éventuelle entre les sites Ramsar



Sources : Inventaire national du patrimoine naturel ; pôle scientifique de la réserve naturelle nationale de Saint-Martin ; Province Sud, Nouvelle-Calédonie ; Agence française pour la biodiversité ; Conservatoire du littoral
Cartographie : DGALN/SAGP/SDP/BCSI



<p>Guadeloupe</p> <p>Grand Cul de Sac marin</p>	<p>Guyane</p> <p>Basse Mana Estuaire du fleuve Sinnamary Marais de Kaw</p>	<p>Mayotte</p> <p>Vasière des Badamiers</p>	<p>Iles Crozet</p>	<p>Ile Amsterdam</p>	<p>Iles Eparses</p> <p>Ile d'Europa</p>	<p>Polynésie française</p> <p>Lagon de Moorea</p>
<p>Martinique</p> <p>Etang des Salines</p>	<p>La Réunion</p> <p>Etang de Saint-Paul</p>	<p>Terres australes françaises</p> <p>Iles Kerguelen</p>	<p>Ile Saint-Paul</p>	<p>Nouvelle-Calédonie</p> <p>Lacs du Grand-Sud Neo-Calédonien</p>		