

direction  
du transport  
maritime,  
des ports et  
du littoral

bureau de la  
plaisance  
et des activités  
nautiques

 affaires  
maritimes

# LA PLAISANCE EN QUELQUES CHIFFRES



(1<sup>er</sup> septembre 2003  
au 31 août 2004)

ministère  
de l'Équipement,  
des Transports,  
de l'Aménagement  
du Territoire,  
du Tourisme  
et de la Mer



secrétariat d'État aux  
Transports et à la Mer

direction  
des Affaires maritimes  
et des Gens de mer

département des  
Systèmes d'information



Direction du Transport Maritime,  
des Ports et du Littoral  
Bureau de la Plaisance  
et des Activités Nautiques  
92055  
La Défense cedex

Département des  
systèmes d'information  
des affaires maritimes  
et des gens de mer  
27, quai Solidor  
CS 41846  
35418 - SAINT-MALO CEDEX  
Tél : 02.99.19.60.00

L'Administration de la Mer suit l'évolution statistique de la navigation de plaisance.

Les données sont éditées par le Département des systèmes d'information qui recueille les informations transmises par :

- ⇒ les services des Affaires Maritimes, répartis sur le littoral métropolitain et dans les départements et territoires d'outremer,
- ⇒ le bureau de la Plaisance et des Activités Nautiques,
- ⇒ les 5 Centres Régionaux Opérationnels de Surveillance et de Sauvetage en mer (C.R.O.S.S.).

L'année statistique de référence commence le 1<sup>er</sup> septembre et se termine le 31 août, de manière à faire coïncider les statistiques avec l'année commerciale plaisance.

Cependant, les données relatives aux titres de conduite en Mer des navires de plaisance à moteur font l'objet de deux tableaux distincts correspondant aux différents régimes de délivrance.

Les chiffres relatifs à l'ensemble de la flotte de plaisance ne tiennent pas compte des radiations non signalées à l'administration, notamment dans les navires de moins de 6 mètres. Une étude récente a estimé la flotte dite active à 70% des bateaux immatriculés pour les plus de 6 mètres et 55% pour les moins de 6 mètres.

Pour la réalisation des tableaux statistiques les services des Affaires Maritimes sont regroupés par Directions régionales des Affaires Maritimes.

## Directions Régionales des Affaires Maritimes

### **DRAM Nord / Pas de Calais / Picardie**

7 place des capucins - BP 629 62321 BOULOGNE-SUR-MER

Tél : 03.21.87.99.00

Fax : 03.21.30.08.23

**Boulogne : DIDAM Pas de Calais / Somme**

92 quai Gambetta - BP601 62321 BOULOGNE-SUR-MER

Tél : 03.21.30.53.23

Fax : 03.21.30.94.17

**Dunkerque : DDAM Nord**

22 rue des Fusiliers marins - BP 6356 59385 DUNKERQUE CEDEX 1

Tél : 03.28.26.73.00

Fax : 03.28.26.73.01

### **DRAM Haute Normandie**

170 Boulevard Clémenceau 76083 LE HAVRE

Tél : 02.35.19.25.25

Fax : 02.35.19.25.40

**Le Havre : DIDAM Seine Maritime et Eure**

4 rue du Colonel Fabien - BP 34 76083 LE HAVRE

Tél : 02.35.19.29.99

Fax : 02.35.43.38.70

**Fécamp : Quartier**

quai Sadi Carnot - BP 125 76403 FECAMP CEDEX

Tél : 02.35.10.34.34

Fax : 02.35.10.34.30

**Dieppe : Quartier**

24 quai du Carénage 76200 DIEPPE

Tél : 02.35.06.96.70

Fax : 02.35.84.69.73

**Rouen : Quartier**

98 avenue du Mont Riboudet - BP 4184 76723 ROUEN CEDEX

Tél : 02.32.10.20.31

Fax : 02.35.71.47.83

### **DRAM Basse Normandie**

12 avenue de Tsukuba 14200 HEROUVILLE-SAINT-CLAIR

Tél : 02.31.53.66.50

Fax : 02.31.43.97.42

**Caen : DDAM Calvados** même adresse

**Cherbourg : DDAM Manche**

22 quai du général Lawton Collins 50100 CHERBOURG

Tél : 02.33.23.36.00

Fax : 02.33.23.36.06

### **DRAM Bretagne**

27 rue George Sand - CS 70812 35708 RENNES CEDEX 7

Tél : 02.99.25.04.70

Fax : 02.99.63.35.70

**Saint-Malo : DDAM Ille et Vilaine**

27 quai Duguay-Trouin - BP 70 35406 SAINT-MALO CEDEX

Tél : 02.99.40.68.30

Fax : 02.99.56.70.71

**Saint-Brieuc : DDAM Côtes d'Armor**

19 rue Chateaubriand - BP 2239 22022 SAINT BRIEUC CEDEX 1

Tél : 02.96.68.30.70

Fax : 02.96.33.68.66

**Paimpol : Quartier**

rue du Docteur Montjarret - BP 94 22500 PAIMPOL

Tél : 02.96.55.35.00

Fax : 02.96.20.79.98

**Morlaix : Quartier**

11 quai de Tréguier 29600 MORLAIX

Tél : 02.98.62.10.47

Fax : 02.98.88.14.23

**Brest : Quartier**

6 rue Saint-Saëns - BP 869 292779 BREST CEDEX

Tél : 02.98.80.62.25

Fax : 02.98.46.30.53

**Quimper : DDAM Finistère**

60 quai de l'Odet - BP 1733 29107 QUIMPER CEDEX

Tél : 02.98.64.96.40

Fax : 02.98.55.21.29

**Douarnenez Camaret : Quartier**

46 rue Henri Barbusse 29177 DOUARNENEZ CEDEX

Tél : 02.98.75.31.30

Fax : 02.98.92.31.03

**Audierne : Quartier**

1 rue Lamartine - BP 55 29770 AUDIERNE

Tél : 02.98.70.03.33

Fax : 02.98.70.18.75

**Le Guilvinec : Quartier**

37 rue de la Marine 29730 LE GUILVINEC

Tél : 02.98.58.13.13

Fax : 02.98.58.20.04

**Concarneau : Quartier**

4 rue Lucien Hascoët - BP 237 29182 CONCARNEAU CEDEX

Tél : 02.98.60.55.56

Fax : 02.98.50.71.46

**Lorient : DDAM Morbihan**

88 avenue de la Perrière - BP 2143 56321 LORIENT CEDEX

Tél : 02.97.37.16.22

Fax : 02.97.83.97.48

**Auray : Quartier**

18 rue Abbé Joseph Martin - BP 50650 56406 AURAY CEDEX

Tél : 02.97.24.01.43

Fax : 02.97.50.72.66

**Vannes : Quartier**

15 rue de Kérozen - BP 519 56019 VANNES CEDEX

Tél : 02.97.63.40.95

Fax : 02.97.63.46.77

**DRAM Pays de La Loire**

2 boulevard Allard - BP 78749 44187 NANTES CEDEX 04

Tél : 02.40.44.81.10

Fax : 02.40.73.33.26

**Nantes : DDAM Loire Atlantique** même adresse**Saint-Nazaire : Quartier**

9 boulevard de Verdun - BP 424 44606 SAINT-NAZAIRE

Tél : 02.40.22.46.32

Fax : 02.40.22.95.00

**Les Sables d'Olonne : DDAM Vendée**

rue Colbert - BP 371 85119 LES SABLES D'OLONNE CEDEX

Tél : 02.51.21.81.81

Fax : 02.51.21.81.75

**Noirmoutier : Quartier**

7 avenue de la Victoire - BP 715 85330 NOIRMOUTIER

Tél : 02.51.39.94.07

Fax : 02.51.39.77.67

**Ile d'Yeu : Quartier**

quai de la Mairie - Port Joinville 85350 ILE D'YEU

Tél : 02.51.59.42.60

Fax : 02.51.58.78.52

**DRAM Poitou Charentes**

quai de Marans 17021 LA ROCHELLE CEDEX 1

Tél : 05.46.28.07.07

Fax : 05.46.28.07.00

**La Rochelle : DDAM Charente-Maritime** même adresse**Marennes - Oléron : Quartier**

3 rue du Maréchal Foch 17320 MARENNES

Tél : 05.46.85.14.33

Fax : 05.46.85.14.40

**DRAM Aquitaine**

3 rue Fondaudège 33074 BORDEAUX CEDEX

Tél : 05.56.00.83.00

Fax : 05.56.00.83.47

**Bordeaux : DDAM Gironde** même adresse**Arcachon : Quartier**

194 boulevard de la plage 33120 ARCACHON

Tél : 05.57.52.57.00

Fax : 05.57.52.57.19

**Bayonne : DIDAM Pyrénées Atlantiques**

quai de Lesseps - BP 724 64107 BAYONNE CEDEX

Tél : 05.59.50.31.50

Fax : 05.59.55.51.45

**DRAM Provence Alpes Côte d'Azur**

23 rue des Phocéens 13236 MARSEILLE CEDEX 02

Tél : 04.91.39.69.50

Fax : 04.91.91.22.78

**Marseille : DDAM Bouches-du-Rhône** même adresse**Martigues : Quartier**

7 quai Paul Doumer - BP 185

Tél : 04.42.80.35.38

Fax : 04.42.49.33.93

**Toulon : DDAM Var**

244 avenue de l'infanterie de Marine - BP 563 83054 TOULON CEDEX

Tél : 04.94.46.92.00

Fax : 04.94.41.04.16

**Nice : DDAM Alpes-Maritimes**

22 quai de Lunel - BP 239 06303 NICE CEDEX 4

Tél : 04.92.00.41.50

Fax : 04.93.56.87.69

**DRAM Languedoc Roussillon**

16 rue Hoche - BP 472 34207 SETE CEDEX

Tél : 04.67.46.33.10

Fax : 04.67.74.30.00

**Sète : DIDAM Hérault Gard** même adresse**Port Vendres : DIDAM Aude Pyrénées-Orientales**

1 rue des Paquebots 66660 PORT-VENDRES

Tél : 04.68.98.34.80

Fax : 04.68.82.47.90

**DRAM Corse**

4 boulevard du Roi Jérôme - BP 312 20176 AJACCIO CEDEX

Tél : 04.95.51.75.35

Fax : 04.95.51.75.49

**Ajaccio : DDAM Corse du Sud** même adresse**Bastia : DDAM Haute Corse**

quai nord du vieux port - BP 50 20289 BASTIA CEDEX

Tél : 04.95.32.84.60

Fax : 04.95.32.79.12

**D.O.M.-T.O.M.****Fort-de-France : DRAM/DDAM Martinique**

boulevard Chevalier de Sainte-Marthe - BP 620 97261 FORT-DE-FRANCE CEDEX

Tél : 0.596.60.79.85

Fax : 0.596.60.79.80

**Pointe-à-Pitre : DRAM/DDAM Guadeloupe**

quai Layrle - BP 473 97164 POINTE-A-PITRE CEDEX

Tél : 0.590.82.03.13

Fax : 0.590.90.07.33

**Cayenne : DRAM/DDAM Guyane**

2 bis rue Mentel - BP 6008 97306 CAYENNE CEDEX

Tél : 0.594.29.36.15

Fax : 0.594.29.36.16

**Saint-Denis de la Réunion : DRAM/DDAM Réunion - Iles éparses**

11 rue de la Compagnie 97487 SAINT-DENIS CEDEX

Tél : 0.262.90.19.60

Fax : 0.262.21.70.57

**Saint-Pierre et Miquelon : SAM Saint Pierre et Miquelon**

1 rue Gloanec - BP 4206 97500 SAINT-PIERRE ET MIQUELON

Tél : 0.508.41.15.30

Fax : 0.508.41.48.34

**Nouméa : SAM Nouvelle Calédonie**

BP 36 98845 NOUMEA CEDEX

Tél : 0.687.27.26.26

Fax : 0.687.28.72.86

**Papeete : SAM Polynésie Française**

Motu-Uta - BP 495 PAPEETE CEDEX

Tél : 0.689.42.02.52

Fax : 0.689.43.43.90

D.R.A.M. Direction Régionale des Affaires Maritimes  
D.I.D.A.M. Direction Interdépartementale des Affaires Maritimes  
D.D.A.M. Direction Départementale des Affaires Maritimes  
S.A.M. Service des Affaires Maritimes

## **1 - Flotte des navires de plaisance au 31 août 2004**

1.1 - Immatriculations délivrées en métropole : graphiques

1.1.1 - Immatriculations délivrées par longueur et par région administrative pour la métropole

1.2 - Immatriculations délivrées en outre-mer

## **2 - Nouvelles immatriculations (du 1<sup>er</sup> septembre 2003 au 31 août 2004)**

2.1 - Nouvelles immatriculations en métropole : graphiques

2.1.1 - par longueur et par région administrative pour la métropole

2.1.2 - par type de navire et par région administrative

2.1.3 - par catégorie de navigation

2.1.4 - par pays d'origine du constructeur et catégorie de conception (navires CE)

2.1.5 - répartition par catégorie socioprofessionnelle du propriétaire

2.1.6 - répartition par région administrative de résidence du propriétaire

2.2 - Nouvelles immatriculations en outre-mer

## **3 - Mutations de propriété (du 1<sup>er</sup> septembre 2003 au 31 août 2004)**

3.1 - Mutations de propriété en métropole : graphiques

3.1.1 - par longueur et par région administrative d'immatriculation

3.1.2 - par catégorie socioprofessionnelle des propriétaires

3.2 - Mutations de propriété en outre-mer

## **4 - Titres de conduite des navires de plaisance à moteur**

4.1 - Titres délivrés de 1962 au 31 décembre 1992

4.2 - Titres délivrés du 1<sup>er</sup> janvier 1993 au 31 décembre 2003

4.3 - Titres délivrés du 1<sup>er</sup> janvier jusqu'au 31 décembre 2003

4.4 - Titres délivrés du 1<sup>er</sup> janvier jusqu'au 31 août 2004

4.5 - Titres délivrés par équivalence depuis 1993 jusqu'au 31 août 2004

## **5 - Capacité d'accueil des ports et installations de plaisance (métropole)**

## **6 - Statistiques de sauvetage (C.R.O.S.S.)**

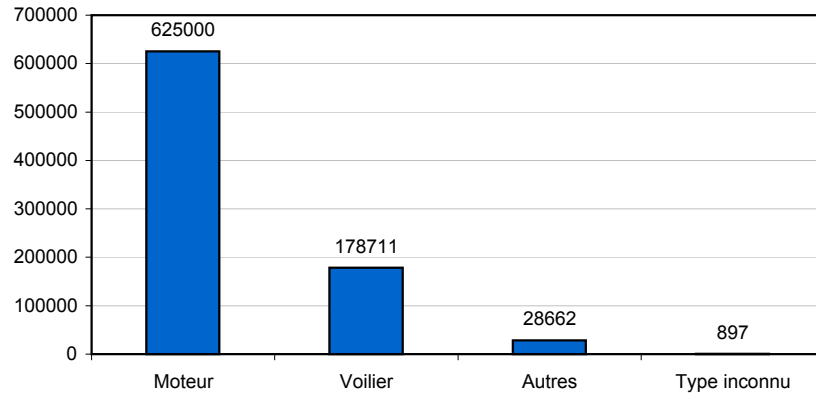
6.1 - Par type de navires impliqués dans des opérations de secours maritimes

6.2 - Personnes impliquées dans des opérations de secours maritimes

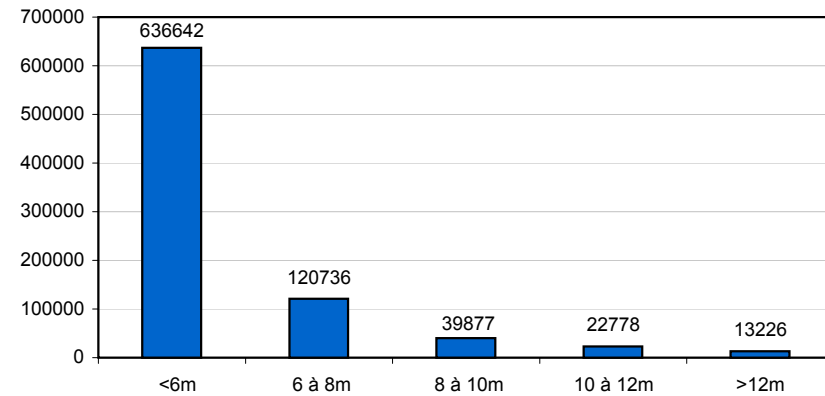
# 1 - Flotte des navires de plaisance au 31/08/2004

## 1.1 - Immatriculations délivrées en métropole au 31/08/2004

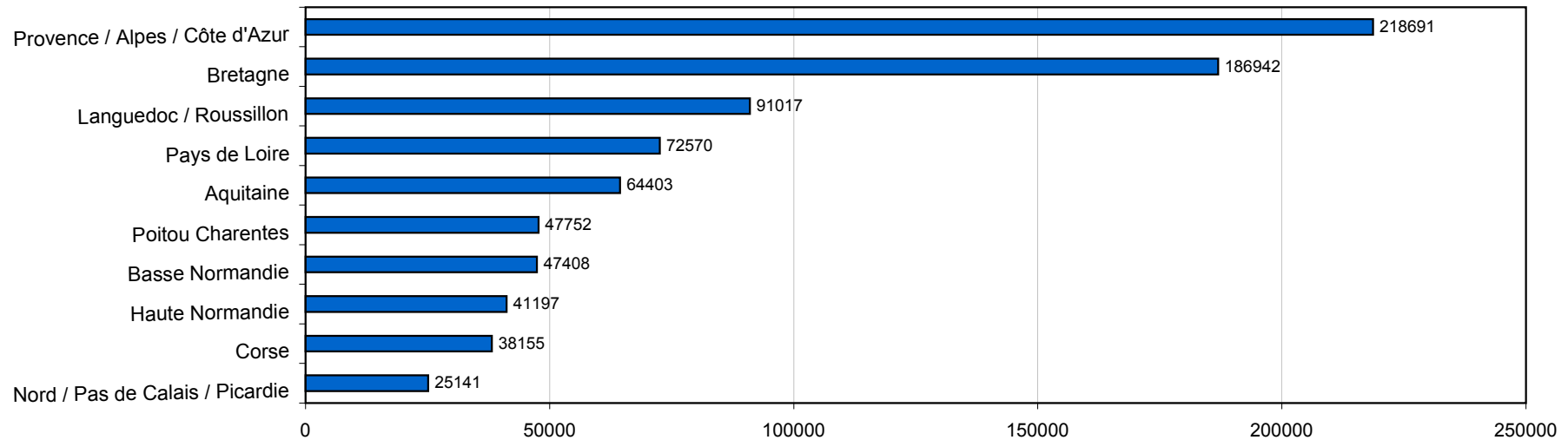
Répartition par mode de propulsion



Répartition par tranche de longueur



Répartition par région administrative



**TOTAL GÉNÉRAL 833263 IMMATRICULATIONS**

### 1.1.1 - Immatriculations de navires délivrées par longueur et par région administrative au 31/08/2004

RÉGION	VOILIERS									NAVIRES À MOTEUR									AUTRES	TOTAL
	<6m	6 à 8m	8 à 10m	10 à 12m	12 à 15m	15 à 18m	18 à 24m	>=24m	Total voiliers	<6m	6 à 8m	8 à 10m	10 à 12m	12 à 15m	15 à 18m	18 à 24m	>=24m	Total moteur	Total autres(*)	Total
Nord / Pas de Calais / Picardie	2049	858	507	309	107	9	3	0	<b>3842</b>	19245	1469	170	50	27	8	3	0	<b>20972</b>	<b>327</b>	<b>25141</b>
Haute Normandie	3109	1449	729	478	169	31	6	3	<b>5974</b>	31886	2057	229	88	55	8	7	4	<b>34334</b>	<b>888</b>	<b>41196</b>
Basse Normandie	4962	2498	1360	670	248	32	15	1	<b>9786</b>	31032	4231	496	220	77	14	7	2	<b>36079</b>	<b>1541</b>	<b>47406</b>
Bretagne	32694	13667	6749	3014	915	105	56	7	<b>57207</b>	106575	12249	1437	514	223	51	26	6	<b>121081</b>	<b>8650</b>	<b>186938</b>
Pays de Loire	10841	4552	2400	1540	761	85	29	6	<b>20214</b>	42797	5992	839	299	145	38	12	4	<b>50126</b>	<b>2230</b>	<b>72570</b>
Poitou Charentes	5478	3348	2129	1460	586	146	31	5	<b>13183</b>	26030	5247	833	292	109	68	9	2	<b>32590</b>	<b>1979</b>	<b>47752</b>
Aquitaine	6261	3769	1248	566	170	20	5	0	<b>12039</b>	38909	7531	1415	1041	166	26	26	2	<b>49116</b>	<b>3248</b>	<b>64403</b>
Languedoc / Roussillon	6841	4227	2790	1779	738	88	12	2	<b>16477</b>	60114	9010	1406	594	267	55	11	2	<b>71459</b>	<b>3079</b>	<b>91015</b>
Provence / Alpes / Côte d'Azur	10765	8904	7681	5713	3106	325	95	17	<b>36606</b>	140179	23116	5848	3219	2080	617	260	34	<b>175353</b>	<b>6728</b>	<b>218687</b>
Corse	1972	479	393	323	188	21	4	0	<b>3380</b>	27859	4152	896	448	358	129	43	1	<b>33886</b>	<b>889</b>	<b>38155</b>
<b>TOTAL GÉNÉRAL</b>	<b>84972</b>	<b>43751</b>	<b>25986</b>	<b>15852</b>	<b>6988</b>	<b>862</b>	<b>256</b>	<b>41</b>	<b>178708</b>	<b>524626</b>	<b>75054</b>	<b>13569</b>	<b>6765</b>	<b>3507</b>	<b>1014</b>	<b>404</b>	<b>57</b>	<b>624996</b>	<b>29559</b>	<b>833263</b>

(\*) Autres modes de propulsion, y compris non renseignés



## 1.2 - Immatriculations de navires délivrées en outre mer au 31/08/2004

RÉGION	VOILIERS									NAVIRES À MOTEUR									AUTRES	TOTAL
	<6m	6 à 8m	8 à 10m	10 à 12m	12 à 15m	15 à 18m	18 à 24m	>=24m	Total voiliers	<6m	6 à 8m	8 à 10m	10 à 12m	12 à 15m	15 à 18m	18 à 24m	>=24m	Total moteur	Total autres(*)	Total
GUADELOUPE	95	170	207	419	550	52	10	1	1504	7079	1190	295	166	172	26	8	0	8936	1146	11586
GUYANE	38	23	24	22	9	2	0	0	118	1505	288	72	11	6	1	0	1	1884	185	2187
MARTINIQUE	193	200	279	346	264	26	2	0	1310	5540	1831	249	102	54	7	2	0	7785	1329	10424
RÉUNION / ÎLES ÉPARSES	130	39	38	83	28	7	0	0	325	2507	381	78	13	12	0	0	0	2991	77	3393
SAINT PIERRE ET MIQUELON	27	7	9	6	1	0	0	0	50	543	151	26	12	11	0	1	0	744	21	815
<b>TOTAL DOM</b>	<b>483</b>	<b>439</b>	<b>557</b>	<b>876</b>	<b>852</b>	<b>87</b>	<b>12</b>	<b>1</b>	<b>3307</b>	<b>17174</b>	<b>3841</b>	<b>720</b>	<b>304</b>	<b>255</b>	<b>34</b>	<b>11</b>	<b>1</b>	<b>22340</b>	<b>2758</b>	<b>28405</b>

### TOM

NOUVELLE CALÉDONIE

(Données indisponibles)

POLYNÉSIE FRANÇAISE

(Données indisponibles)

**TOTAL DOM/TOM**

**3307**

**22340**

**2758**

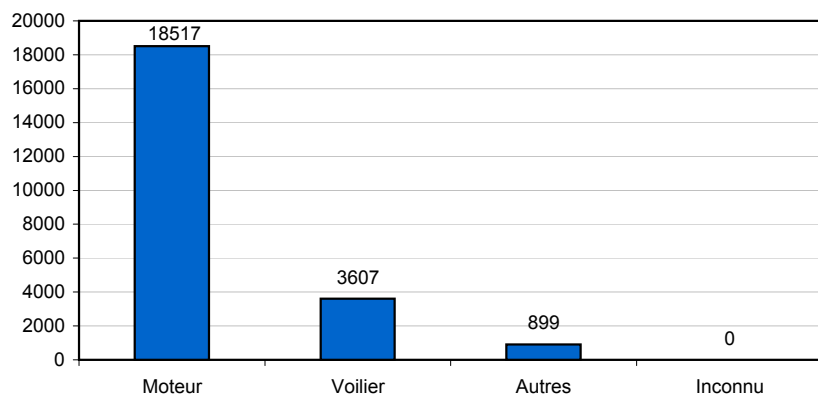
**28405**

(\*) Autres modes de propulsion, y compris non renseignés

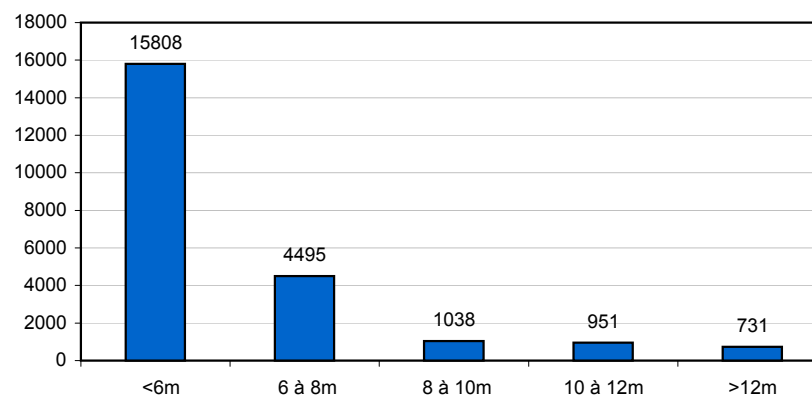
## 2 - Nouvelles immatriculations (du 01/09/2003 au 31/08/2004)

### 2.1 - Nouvelles immatriculations en métropole

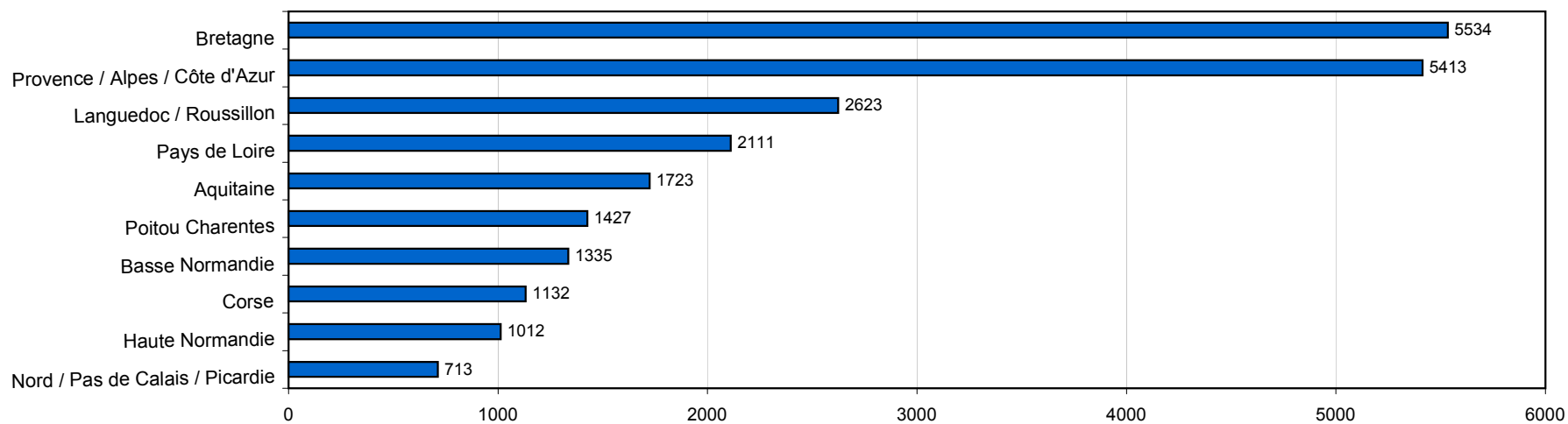
Répartition par mode de propulsion



Répartition par tranche de longueur



Répartition par région administrative



**TOTAL GÉNÉRAL 23023 IMMATRICULATIONS**

## 2.1.1 - Nouvelles immatriculations par longueur et par région administrative (du 01/09/2003 au 31/08/2004)

RÉGION	VOILIERS									NAVIRES À MOTEUR									AUTRES	TOTAL
	<6m	6 à 8m	8 à 10m	10 à 12m	12 à 15m	15 à 18m	18 à 24m	>=24m	Total voiliers	<6m	6 à 8m	8 à 10m	10 à 12m	12 à 15m	15 à 18m	18 à 24m	>=24m	Total moteur	Total autres(*)	Total
Nord / Pas de Calais / Picardie	63	8	22	21	7	0	0	0	121	488	77	6	2	0	0	0	0	573	19	713
Haute Normandie	48	16	11	10	3	0	0	0	88	751	86	6	3	2	0	0	0	848	76	1012
Basse Normandie	53	16	20	21	12	2	2	0	126	975	161	15	11	4	0	0	0	1166	43	1335
Bretagne	615	190	166	108	65	3	3	0	1150	2999	831	72	19	13	0	0	0	3934	450	5534
Pays de Loire	141	57	59	74	40	9	0	0	380	1195	391	57	16	18	1	0	0	1678	53	2111
Poitou Charentes	152	61	44	70	47	18	2	1	395	722	221	29	15	2	2	0	0	991	41	1427
Aquitaine	50	57	19	19	7	2	1	0	155	1063	422	44	20	2	0	3	0	1554	14	1723
Languedoc / Roussillon	133	31	50	100	55	6	0	0	375	1602	494	66	34	18	1	0	0	2215	33	2623
Provence / Alpes / Côte d'Azur	130	55	120	224	195	17	1	0	742	3067	1006	175	137	91	32	8	1	4517	154	5413
Corse	39	3	9	12	11	1	0	0	75	666	284	42	28	13	4	4	0	1041	16	1132
<b>TOTAL GÉNÉRAL</b>	<b>1424</b>	<b>494</b>	<b>520</b>	<b>659</b>	<b>442</b>	<b>58</b>	<b>9</b>	<b>1</b>	<b>3607</b>	<b>13528</b>	<b>3973</b>	<b>512</b>	<b>285</b>	<b>163</b>	<b>40</b>	<b>15</b>	<b>1</b>	<b>18517</b>	<b>899</b>	<b>23023</b>

(\*) Autres modes de propulsion, y compris non renseignés

**2.1.2 - Nouvelles immatriculations par type de navire et par région administrative  
(du 01/09/2003 au 31/08/2004)**

<b>RÉGION</b>	<b>NON HABITABLES</b>			<b>HABITABLES</b>			<b>VNM</b>	<b>PNEUMATIQUES</b>	<b>AUTRES</b>
	VOILE	MOTEUR	AUTRES(*)	VOILE	MOTEUR	AUTRES(*)			
Nord / Pas de Calais / Picardie	63	96	19	58	126	0	165	186	0
Haute Normandie	53	144	76	35	124	0	334	245	1
Basse Normandie	59	310	43	67	259	0	277	320	0
Bretagne	683	1189	441	466	972	0	256	1513	14
Pays de Loire	166	423	53	214	578	0	229	448	0
Poitou Charentes	171	220	41	223	290	0	228	253	1
Aquitaine	68	476	14	86	520	0	291	266	2
Languedoc / Roussillon	143	568	32	232	645	1	519	434	49
Provence / Alpes / Côte d'Azur	159	977	149	582	1274	2	956	1282	32
Corse	38	221	15	36	227	1	194	395	5
<b>TOTAL GÉNÉRAL</b>	<b>1603</b>	<b>4624</b>	<b>883</b>	<b>1999</b>	<b>5015</b>	<b>4</b>	<b>3449</b>	<b>5342</b>	<b>104</b>

(\*) Autres modes de propulsion, y compris non renseignés

**2.1.3 - Nouvelles immatriculations par catégorie de navigation demandée  
(du 01/09/2003 au 31/08/2004)**

<b>CATÉGORIE DE NAVIGATION DEMANDÉE</b>		<b>VOILIERS</b>	<b>NAVIRES À MOTEUR</b>	<b>AUTRES(*)</b>	<b>TOTAL</b>
PREMIERE	(hors catégories ci-dessous)	1187	69	0	1256
DEUXIEME	(200 milles d'un abri)	271	812	2	1085
TROISIEME	(60 milles d'un abri)	167	224	0	391
QUATRIEME	(20 milles d'un abri)	162	413	1	576
CINQUIEME	(5 milles d'un abri)	931	12319	9	13259
SIXIEME	(2 milles d'un abri)	889	1231	887	3007
VNM	(jusqu'à 1 mille du rivage)	0	3449	0	3449
<b>TOTAL GÉNÉRAL</b>		<b>3607</b>	<b>18517</b>	<b>899</b>	<b>23023</b>

(\*) Dont propulsion non renseignée

**2.1.4 - Nouvelles immatriculations par pays d'origine du constructeur (\*) et catégorie de conception  
(du 01/09/2003 au 31/08/2004)**

<b>PAYS CONSTRUCTEUR</b>	<b>CATÉGORIE A</b>		<b>CATÉGORIE B</b>		<b>CATÉGORIE C</b>		<b>CATÉGORIE D</b>		<b>TOTAL</b>		<b>TOTAL GÉNÉRAL</b>
	VOILE	MOTEUR	VOILE	MOTEUR	VOILE	MOTEUR	VOILE	MOTEUR	VOILE	MOTEUR	
FRANCE	895	37	387	1065	869	4550	192	347	2343	5999	8342
POLOGNE	0	1	1	41	1	2626	0	7	2	2675	2677
ITALIE	14	26	0	433	7	1191	0	2	21	1652	1673
ESPAGNE	3	1	1	382	1	824	0	3	5	1210	1215
PORTUGAL	0	1	0	22	0	539	0	0	0	562	562
ETATS-UNIS D'AMERIQUE	11	1	2	184	19	323	0	15	32	523	555
GRANDE-BRETAGNE	21	4	10	60	161	73	0	0	192	137	329
ALLEMAGNE	192	1	8	36	2	11	0	0	202	48	250
TUNISIE	0	0	0	89	0	103	0	0	0	192	192
COREE DU SUD	0	0	0	0	0	149	0	7	0	156	156
CHINE	0	3	0	1	0	89	0	1	0	94	94
FINLANDE	2	0	1	12	0	63	0	13	3	88	91
SUEDE	10	1	0	2	0	66	0	7	10	76	86
BELGIQUE	13	0	13	0	5	17	0	29	31	46	77
GRECE	0	0	0	5	0	52	0	0	0	57	57
BULGARIE	0	0	0	0	0	53	0	0	0	53	53
SLOVENIE	20	4	2	6	0	0	0	0	22	10	32
NORVEGE	0	0	0	4	0	7	0	18	0	29	29
AUTRES	21	3	3	27	11	102	0	1	35	133	168
<b>TOTAL</b>	<b>1202</b>	<b>83</b>	<b>428</b>	<b>2369</b>	<b>1076</b>	<b>10838</b>	<b>192</b>	<b>450</b>	<b>2898</b>	<b>13740</b>	<b>16638</b>

Le traitement ne prend pas en compte les autres modes de propulsion  
(\*): déterminé selon le numéro d'identification de la coque (numéro HIN)

Catégorie A : navigation en haute mer  
Catégorie B : navigation au large  
Catégorie C : navigation à proximité de la côte  
Catégorie D : navigation en eaux protégées

**2.1.5 - Répartition des nouvelles immatriculations par catégorie socioprofessionnelle des propriétaires  
(du 01/09/2003 au 31/08/2004)**

	<b>VOILIERS</b>	<b>NAVIRES À MOTEUR</b>	<b>AUTRES(*)</b>	<b>TOTAL(**)</b>
Sociétés	1379	2393	63	3835
Collectivités publiques	127	154	19	300
Associations loi 1901	403	265	206	874
Autres personnes morales	159	252	18	429
Agriculteurs exploitants	10	110	1	121
Artisans	67	843	8	918
Commerçants et assimilés	103	1167	16	1286
Chefs d'entreprise de 10 salariés et plus	199	869	6	1074
Professions libérales	303	1103	40	1446
Cadres (entreprises et fonction publique)	625	2429	100	3154
Professions intermédiaires	263	1569	94	1926
Techniciens, contremaîtres, agents de maîtrise	164	1739	50	1953
Employés	178	1466	55	1699
Personnels des services directs aux particuliers	2	38	4	44
Ouvriers	125	1960	37	2122
Retraités	415	2789	66	3270
Autres personnes physiques	412	1744	66	2222
<b>TOTAL GENERAL</b>	<b>4934</b>	<b>20890</b>	<b>849</b>	<b>26673</b>

(\*) Autres modes de propulsion

(\*\*) Total supérieur aux nouvelles immatriculations compte tenu des navires en copropriété

**2.1.6 - Répartition des nouvelles immatriculations par région administrative de résidence du propriétaire  
(du 01/09/2003 au 31/08/2004)**

<b>RÉGION</b>	<b>VOILIERS</b>	<b>NAVIRES À MOTEUR</b>	<b>AUTRES(*)</b>	<b>TOTAL(**)</b>
Alsace	19	112	1	132
Aquitaine	227	1526	12	1765
Auvergne	26	217	1	244
Basse-Normandie	107	855	46	1008
Bourgogne	25	238	0	263
Bretagne	983	3295	393	4671
Centre	70	460	5	535
Champagne-Ardenne	54	179	3	236
Corse	99	679	16	794
Franche-Comté	20	94	0	114
Haute-Normandie	100	506	39	645
Île-De-France	671	2918	85	3674
Languedoc-Roussillon	289	1390	30	1709
Limousin	16	111	0	127
Lorraine	20	177	0	197
Midi-Pyrénées	102	483	7	592
Nord-Pas-De-Calais	592	1065	18	1675
Pays-De-La-Loire	662	1783	65	2510
Picardie	40	329	10	379
Poitou-Charentes	286	794	41	1121
Provence-Alpes-Côte D'Azur	637	3847	144	4628
Rhône-Alpes	157	1121	13	1291
D.O.M.	11	8	0	19
T.O.M.	3	0	0	3
Étranger	248	142	3	393
<b>TOTAL GÉNÉRAL</b>	<b>5464</b>	<b>22329</b>	<b>932</b>	<b>28725</b>

(\*) Autres modes de propulsion

(\*\*) Total supérieur aux nouvelles immatriculations compte tenu des navires en copropriété



## 2.2 - Nouvelles immatriculations de navires délivrées en outre mer (du 01/09/2003 au 31/08/2004)

RÉGION	VOILIERS									NAVIRES À MOTEUR								AUTRES	TOTAL	
	<6m	6 à 8m	8 à 10m	10 à 12m	12 à 15m	15 à 18m	18 à 24m	>=24m	Total voiliers	<6m	6 à 8m	8 à 10m	10 à 12m	12 à 15m	15 à 18m	18 à 24m	>=24m	Total moteur	Total autres(*)	Total
GUADELOUPE	1	1	1	18	12	1	1	0	35	287	78	22	9	3	2	0	0	401	0	436
GUYANE	0	1	1	0	0	0	0	0	2	41	6	2	1	0	0	0	0	50	0	52
MARTINIQUE	0	5	1	15	18	1	0	0	40	175	43	12	3	3	0	0	0	236	4	280
RÉUNION / ILES ÉPARGES	1	2	0	1	0	0	0	0	4	70	13	2	0	0	0	0	0	85	18	107
SAINT PIERRE ET MIQUELON	0	0	0	0	0	0	0	0	0	16	7	1	0	0	0	0	0	24	0	24
<b>TOTAL DOM</b>	<b>2</b>	<b>9</b>	<b>3</b>	<b>34</b>	<b>30</b>	<b>2</b>	<b>1</b>	<b>0</b>	<b>81</b>	<b>589</b>	<b>147</b>	<b>39</b>	<b>13</b>	<b>6</b>	<b>2</b>	<b>0</b>	<b>0</b>	<b>796</b>	<b>22</b>	<b>899</b>

### TOM

NOUVELLE CALÉDONIE

(Données indisponibles)

POLYNÉSIE FRANÇAISE

(Données indisponibles)

### TOTAL DOM/TOM

81

796

22

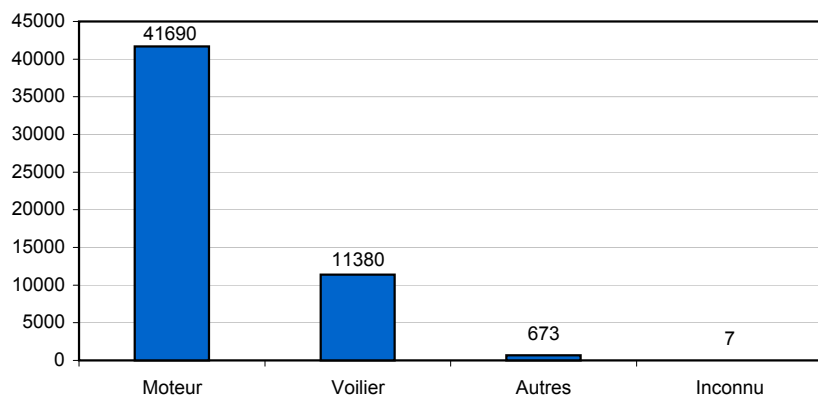
899

(\*) Autres modes de propulsion, y compris non renseignés

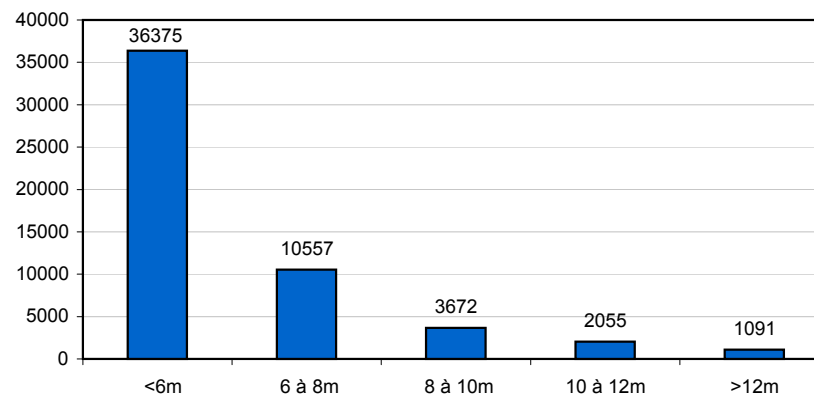
### 3 - Mutations de propriété (du 01/09/2003 au 31/08/2004)

#### 3.1 - Mutations de propriété en métropole

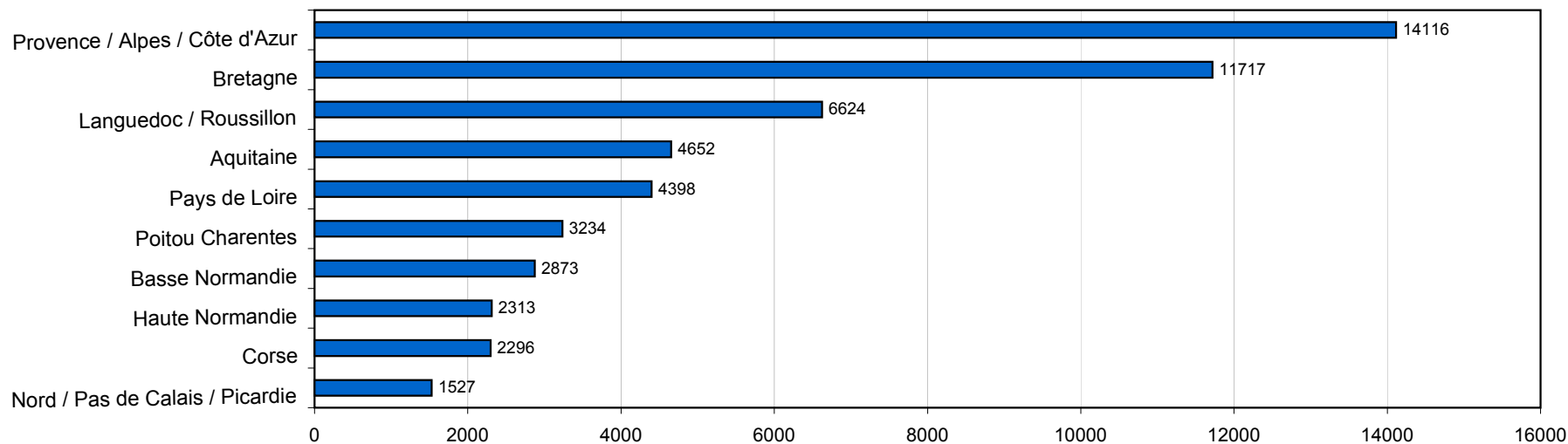
Répartition par mode de propulsion



Répartition par tranche de longueur



Répartition par région administrative



**TOTAL GÉNÉRAL 53750 NAVIRES**

**3.1.1 - Mutations de propriété par longueur et par région administrative d'immatriculation  
(du 01/09/2003 au 31/08/2004)**

RÉGION	VOILIERS									NAVIRES À MOTEUR									AUTRES	TOTAL
	<6m	6 à 8m	8 à 10m	10 à 12m	12 à 15m	15 à 18m	18 à 24m	>=24m	Total voiliers	<6m	6 à 8m	8 à 10m	10 à 12m	12 à 15m	15 à 18m	18 à 24m	>=24m	Total moteur	Total autres(*)	Total
Nord / Pas de Calais / Picardie	49	64	47	17	3	2	0	0	182	1170	145	7	7	2	0	0	0	1331	14	1527
Haute Normandie	76	98	49	35	10	2	1	0	271	1847	154	16	4	1	0	0	0	2022	20	2313
Basse Normandie	197	197	102	48	15	2	0	0	561	1931	279	36	15	4	2	0	0	2267	45	2873
Bretagne	1437	1252	675	316	75	7	3	1	3766	6413	1180	126	49	12	1	1	0	7782	169	11717
Pays de Loire	380	394	217	114	71	1	4	0	1181	2542	523	62	19	10	1	0	0	3157	60	4398
Poitou Charentes	183	314	222	146	62	24	0	0	951	1690	412	70	20	5	8	1	0	2206	77	3234
Aquitaine	216	326	102	58	12	2	1	0	717	2953	721	109	57	14	4	1	0	3859	76	4652
Languedoc / Roussillon	244	372	281	169	67	4	1	0	1138	4271	886	177	50	29	1	0	0	5414	72	6624
Provence / Alpes / Côte d'Azur	294	684	666	512	260	23	5	0	2444	8243	2127	563	341	189	43	31	3	11540	132	14116
Corse	35	48	35	33	18	0	0	0	169	1575	337	104	45	39	10	2	0	2112	15	2296
<b>TOTAL GÉNÉRAL</b>	<b>3111</b>	<b>3749</b>	<b>2396</b>	<b>1448</b>	<b>593</b>	<b>67</b>	<b>15</b>	<b>1</b>	<b>11380</b>	<b>32635</b>	<b>6764</b>	<b>1270</b>	<b>607</b>	<b>305</b>	<b>70</b>	<b>36</b>	<b>3</b>	<b>41690</b>	<b>680</b>	<b>53750</b>

(\*) Autres modes de propulsion, y compris non renseignés

**3.1.2 - Mutations de propriété par catégorie socioprofessionnelle des propriétaires  
(du 01/09/2003 au 31/08/2004)**

	<b>VOILIERS</b>	<b>NAVIRES À MOTEUR</b>	<b>AUTRES(*)</b>	<b>TOTAL(**)</b>
Agriculteurs exploitants	69	438	5	512
Artisans	541	2639	44	3224
Associations loi 1901	116	140	28	284
Autres personnes morales	79	394	1	474
Autres personnes physiques	1517	4182	78	5777
Cadres (entreprises et fonction publique)	1737	4218	51	6006
Chefs d'entreprise de 10 salariés et plus	181	740	6	927
Collectivités publiques	8	29	7	44
Commerçants et assimilés	439	2231	25	2695
Employés	1022	5219	58	6299
Ouvriers	1074	7038	138	8250
Personnels des services directs aux particuliers	61	171	2	234
Professions intermédiaires	1324	4869	63	6256
Professions libérales	771	2257	35	3063
Retraités	1833	5429	95	7357
Sociétés	831	2430	15	3276
Techniciens, contremaîtres, agents de maîtrise	1159	5000	64	6223
<b>TOTAL GÉNÉRAL</b>	<b>12762</b>	<b>47424</b>	<b>715</b>	<b>60901</b>

(\*) Autres modes de propulsion

(\*\*) Total supérieur aux nouvelles immatriculations compte tenu des navires en copropriété

**3.2 - Mutations de propriété de navires délivrées en outre mer  
(du 01/09/2003 au 31/08/2004)**

RÉGION	VOILIERS									NAVIRES À MOTEUR									AUTRES	TOTAL
	<6m	6 à 8m	8 à 10m	10 à 12m	12 à 15m	15 à 18m	18 à 24m	>=24m	Total voiliers	<6m	6 à 8m	8 à 10m	10 à 12m	12 à 15m	15 à 18m	18 à 24m	>=24m	Total moteur	Total autres(*)	Total
GUADELOUPE	2	15	18	21	23	1	0	0	80	293	82	20	12	7	0	1	0	415	17	512
MARTINIQUE	8	11	26	26	18	4	0	0	93	331	93	28	8	1	0	0	0	461	10	564
GUYANE	2	1	1	1	1	0	0	0	6	77	18	1	0	0	0	0	0	96	2	104
RÉUNION / ILES ÉPARGES	3	2	6	20	2	2	0	0	35	215	45	4	2	0	0	0	0	266	7	308
SAINTE PIERRE ET MIQUELON	0	0	0	0	0	0	0	0	0	48	12	1	0	0	0	0	0	61	1	62
<b>TOTAL DOM</b>	<b>15</b>	<b>29</b>	<b>51</b>	<b>68</b>	<b>44</b>	<b>7</b>	<b>0</b>	<b>0</b>	<b>214</b>	<b>964</b>	<b>250</b>	<b>54</b>	<b>22</b>	<b>8</b>	<b>0</b>	<b>1</b>	<b>0</b>	<b>1299</b>	<b>37</b>	<b>1550</b>

**TOM**

NOUVELLE CALÉDONIE (Données indisponibles)

POLYNÉSIE FRANÇAISE (Données indisponibles)

**TOTAL DOM/TOM** **214** **1299** **37** **1550**

(\*) Autres modes de propulsion, y compris non renseignés

## *4 - Titres de conduite des navires de plaisance à moteur*

---

### *4.1 - Titres délivrés de 1962 au 31/12/1992(\*)*

#### ***RÉGION***

---

PARIS ET RÉGION PARISIENNE	230288
PROVINCE (hors littoral)	186549
NORMANDIE - MER DU NORD	96327
BRETAGNE / PAYS DE LOIRE	149257
POITOU - CHARENTES / AQUITAINE	91365
LITTORAL MÉDITERRANÉEN	334756

***TOTAL MÉTROPOLE*** **1088542**

---

ANTILLES GUYANE	23303
LA RÉUNION	6389
ST PIERRE ET MIQUELON	460
NOUVELLE CALÉDONIE	3410
POLYNÉSIE FRANÇAISE	31725

***TOTAL DOM-TOM*** **65287**

---

***TOTAL GÉNÉRAL*** **1153829**

---

(\*) Il s'agit des titres délivrés sous la réglementation en vigueur avant le 1er janvier 1993

## 4.2 - Titres délivrés du 01/01/1993 au 31/12/2003 (hors équivalences cf 4.5)

RÉGION	CARTE MER	PERMIS MER CÔTIER(1)	PERMIS MER HAUTURIER(2)		
			Directs	Extension(A et côtier)	Total
Ile-de-France	3352	67933	2261	8921	11182
Champagne - Ardenne	996	6353	255	555	810
Picardie	467	4364	132	275	407
Haute Normandie	1671	9912	258	1139	1397
Centre - Val de Loire	803	10095	308	1086	1394
Basse Normandie	2960	19416	1570	2055	3625
Bourgogne	206	6009	123	615	738
Nord - Pas de Calais	2104	13968	145	784	929
Lorraine	362	4440	78	364	442
Alsace	269	4660	46	369	415
Franche - Comté	102	601	5	4	9
Pays de la Loire	3138	29035	863	2807	3670
Bretagne	10970	56159	5309	5431	10740
Poitou - Charentes	1580	19606	342	1359	1701
Aquitaine	2850	33904	852	2529	3381
Midi - Pyrénées	357	9753	166	928	1094
Limousin	211	2274	35	128	163
Rhône - Alpes	1489	28260	1648	2292	3940
Auvergne	93	2417	40	256	296
Languedoc - Roussillon	3855	45693	768	2467	3235
Provence - Alpes - Côte d'Azur	7558	114074	3648	9193	12841
Corse	1275	17393	174	763	937
<b>Total Métropole</b>	<b>46668</b>	<b>506319</b>	<b>19026</b>	<b>44320</b>	<b>63346</b>
Guadeloupe	475	7886	817	1012	1829
Martinique	480	6728	275	474	749
Guyane	509	4014	54	410	464
Réunion	449	5827	365	777	1142
St Pierre et Miquelon	2	535	82	54	136
Polynésie Française	4911	13148	1020	1167	2187
Nouvelle Calédonie	99	3036	520	463	983
<b>Total DOM</b>	<b>6925</b>	<b>41174</b>	<b>3133</b>	<b>4357</b>	<b>7490</b>
Étranger	145	1399	59	209	268
<b>TOTAL GÉNÉRAL</b>	<b>53738</b>	<b>548892</b>	<b>22218</b>	<b>48886</b>	<b>71104</b>

(1) Titres délivrés à partir du 01/01/1994

(2) Nouvelle appellation à partir du 01/01/1994

### 4.3 - Titres délivrés du 01/01/2003 au 31/12/2003 (hors équivalences cf 4.5)

Région	CARTE MER	PERMIS MER CÔTIER(1)	PERMIS MER HAUTURIER(2)		
			Directs	Extension(A et côtier)	Total
Ile-de-France	0	4545	0	651	651
Champagne - Ardenne	0	171	0	0	0
Picardie	2	463	1	31	32
Haute Normandie	26	1373	3	123	126
Centre - Val de Loire	11	1387	4	131	135
Basse Normandie	75	2174	27	217	244
Bourgogne	0	809	7	48	55
Nord - Pas de Calais	15	2114	5	125	130
Lorraine	0	719	0	29	29
Alsace	1	629	1	64	65
Franche - Comté	0	95	0	0	0
Pays de la Loire	22	5019	43	378	421
Bretagne	317	8861	272	483	755
Poitou - Charentes	11	2753	31	182	213
Aquitaine	1	4898	83	265	348
Midi - Pyrénées	1	1761	5	148	153
Limousin	0	351	3	19	22
Rhône - Alpes	9	3590	55	241	296
Auvergne	2	326	1	21	22
Languedoc - Roussillon	14	7045	25	218	243
Provence - Alpes - Côte d'Azur	28	18584	158	1054	1212
Corse	3	2529	7	65	72
<b>Total Métropole</b>	<b>538</b>	<b>70196</b>	<b>731</b>	<b>4493</b>	<b>5224</b>
Guadeloupe	1	1293	15	94	109
Martinique	0	828	13	47	60
Guyane	0	566	14	63	77
Réunion	0	974	9	123	132
St Pierre et Miquelon	0	23	0	0	0
Polynésie Française	96	1353	21	131	152
Nouvelle Calédonie	12	491	8	49	57
<b>Total DOM</b>	<b>109</b>	<b>5528</b>	<b>80</b>	<b>507</b>	<b>587</b>
Étranger	0	85	0	7	7
<b>TOTAL GÉNÉRAL</b>	<b>647</b>	<b>75809</b>	<b>811</b>	<b>5007</b>	<b>5818</b>

(1) Titres délivrés à partir du 01/01/1994

(2) Nouvelle appellation à partir du 01/01/1994



#### 4.4 - Titres délivrés du 01/01/2004 au 31/08/2004 (hors équivalences cf 4.5)

Région	CARTE MER	PERMIS MER CÔTIER(1)	PERMIS MER HAUTURIER(2)		
			Directs	Extension(A et côtier)	Total
Ile-de-France	1	2999	0	466	466
Champagne - Ardenne	0	100	0	6	6
Picardie	2	234	0	7	7
Haute Normandie	7	925	55	74	129
Centre - Val de Loire	6	968	4	101	105
Basse Normandie	41	1435	76	132	208
Bourgogne	2	445	6	24	30
Nord - Pas de Calais	6	1301	1	101	102
Lorraine	1	392	0	36	36
Alsace	1	249	1	63	64
Franche - Comté	0	74	0	0	0
Pays de la Loire	15	3903	35	341	376
Bretagne	159	7246	170	364	534
Poitou - Charentes	4	2042	13	108	121
Aquitaine	2	3980	13	179	192
Midi - Pyrénées	2	1051	3	86	89
Limousin	1	253	0	19	19
Rhône - Alpes	5	2381	43	187	230
Auvergne	4	115	0	27	27
Languedoc - Roussillon	9	5584	20	198	218
Provence - Alpes - Côte d'Azur	9	13560	100	742	842
Corse	4	1978	4	18	22
<b>Total Métropole</b>	<b>281</b>	<b>51215</b>	<b>544</b>	<b>3279</b>	<b>3823</b>
Guadeloupe	0	877	15	81	96
Martinique	0	637	3	37	40
Guyane	0	435	0	43	43
Réunion	0	726	4	73	77
St Pierre et Miquelon	0	6	0	0	0
Polynésie Française	1	1053	7	62	69
Nouvelle Calédonie	0	298	0	17	17
<b>Total DOM</b>	<b>1</b>	<b>4032</b>	<b>29</b>	<b>313</b>	<b>342</b>
Étranger	0	34	0	15	15
<b>TOTAL GÉNÉRAL</b>	<b>282</b>	<b>55281</b>	<b>573</b>	<b>3607</b>	<b>4180</b>

(1) Titres délivrés à partir du 01/01/1994

(2) Nouvelle appellation à partir du 01/01/1994

#### 4.5 - Titres délivrés par équivalences depuis 1993 jusqu'au 31/08/2004

ANNÉE	CARTE MER			PERMIS MER CÔTIER(1)			PERMIS MER HAUTURIER(2)			TOTAL
	Brevet (3) professionnel	Titre (4) étranger	TOTAL	Brevet (3) professionnel	Titre (4) étranger	TOTAL	Brevet (3) professionnel	Titre (4) étranger	TOTAL	
<b>1993 (6)</b>	40724	0	<b>40724</b>	0	0	<b>0</b>	521	0	<b>521</b>	<b>41245</b>
<b>1994</b>	2200	0	<b>2200</b>	1	0	<b>1</b>	2045	0	<b>2045</b>	<b>4246</b>
<b>1995</b>	308	2	<b>310</b>	629	24	<b>653</b>	1460	12	<b>1472</b>	<b>2435</b>
<b>1996</b>	251	9	<b>260</b>	738	139	<b>877</b>	1379	30	<b>1409</b>	<b>2546</b>
<b>1997</b>	219	8	<b>227</b>	893	188	<b>1081</b>	1220	13	<b>1233</b>	<b>2541</b>
<b>1998</b>	188	8	<b>196</b>	678	149	<b>827</b>	1049	11	<b>1060</b>	<b>2083</b>
<b>1999</b>	152	7	<b>159</b>	758	119	<b>877</b>	1053	10	<b>1063</b>	<b>2099</b>
<b>2000</b>	162	5	<b>167</b>	1197	138	<b>1335</b>	1115	18	<b>1133</b>	<b>2635</b>
<b>2001</b>	129	2	<b>131</b>	1049	135	<b>1184</b>	1282	17	<b>1299</b>	<b>2614</b>
<b>2002</b>	166	5	<b>171</b>	1018	171	<b>1189</b>	1260	13	<b>1273</b>	<b>2633</b>
<b>2003</b>	133	0	<b>133</b>	2067	172	<b>2239</b>	1397	14	<b>1411</b>	<b>3783</b>
<b>2004 (5)</b>	125	1	<b>126</b>	1860	101	<b>1961</b>	1047	13	<b>1060</b>	<b>3147</b>
<b>TOTAL</b>	<b>44757</b>	<b>47</b>	<b>44804</b>	<b>10888</b>	<b>1336</b>	<b>12224</b>	<b>14828</b>	<b>151</b>	<b>14979</b>	<b>72007</b>

(1) Titres délivrés à partir du 01/01/1994

(2) Nouvelle appellation à partir du 01/01/1994

(3) délivrés aux ressortissants français détenteurs d'un brevet professionnel (arrêté ministériel du 3 mai 1995 remplaçant l'arrêté ministériel du 22 septembre 1993)

(4) délivrés aux ressortissants français détenteurs d'un titre étranger (arrêté ministériel du 19 avril 1995)

**(5) délivrés jusqu'au 31/08/2004**

(6) Pour 1993, les chiffres de la carte mer tiennent compte de la carte mer spéciale délivrée au titre de l'article 11 du décret 92-1166 du 21/10/1992

## 5 - Capacité d'accueil des ports et installations de plaisance (métropole)

DÉPARTEMENTS	Nombre d'installations	Capacité d'accueil (1)		Pavillon bleu (2)	DÉPARTEMENTS	Nombre d'installations	Capacité d'accueil (1)		Pavillon bleu (2)
		Capacité générale	dont passage	Nombre de lauréats			Capacité générale	dont passage	Nombre de lauréats
Nord	2	1265	102	2	Gironde	21	3970	219	0
Pas de Calais	4	969	85	1	Landes	1	950	58	0
Somme	3	454	31	0	Pyrénées Atlantiques	5	1842	270	0
Seine Maritime	6	3082	205	2	Pyrénées Orientales	8	6360	708	6
Calvados	13	4585	543	2	Aude	7	3635	240	3
Manche	17	5067	924	5	Hérault	15	10034	531	5
Ille et Vilaine	7	3227	300	0	Gard	3	4760	251	1
Côtes d'Armor	36	8779	1000	4	Bouches du Rhône	45	15048	523	4
Finistère	78	12473	1050	5	Var	53	24412	2145	13
Morbihan	43	8733	875	11	Alpes Maritimes	34	17431	3725	6
Loire Atlantique	21	6628	521	3	Haute Corse	8	3486	971	1
Vendée	7	4367	515	2	Corse du Sud	11	4018	1280	1
Charente Maritime	18	8220	798	4	<b>TOTAL GÉNÉRAL(3)</b>	<b>466</b>	<b>163795</b>	<b>17870</b>	<b>81</b>

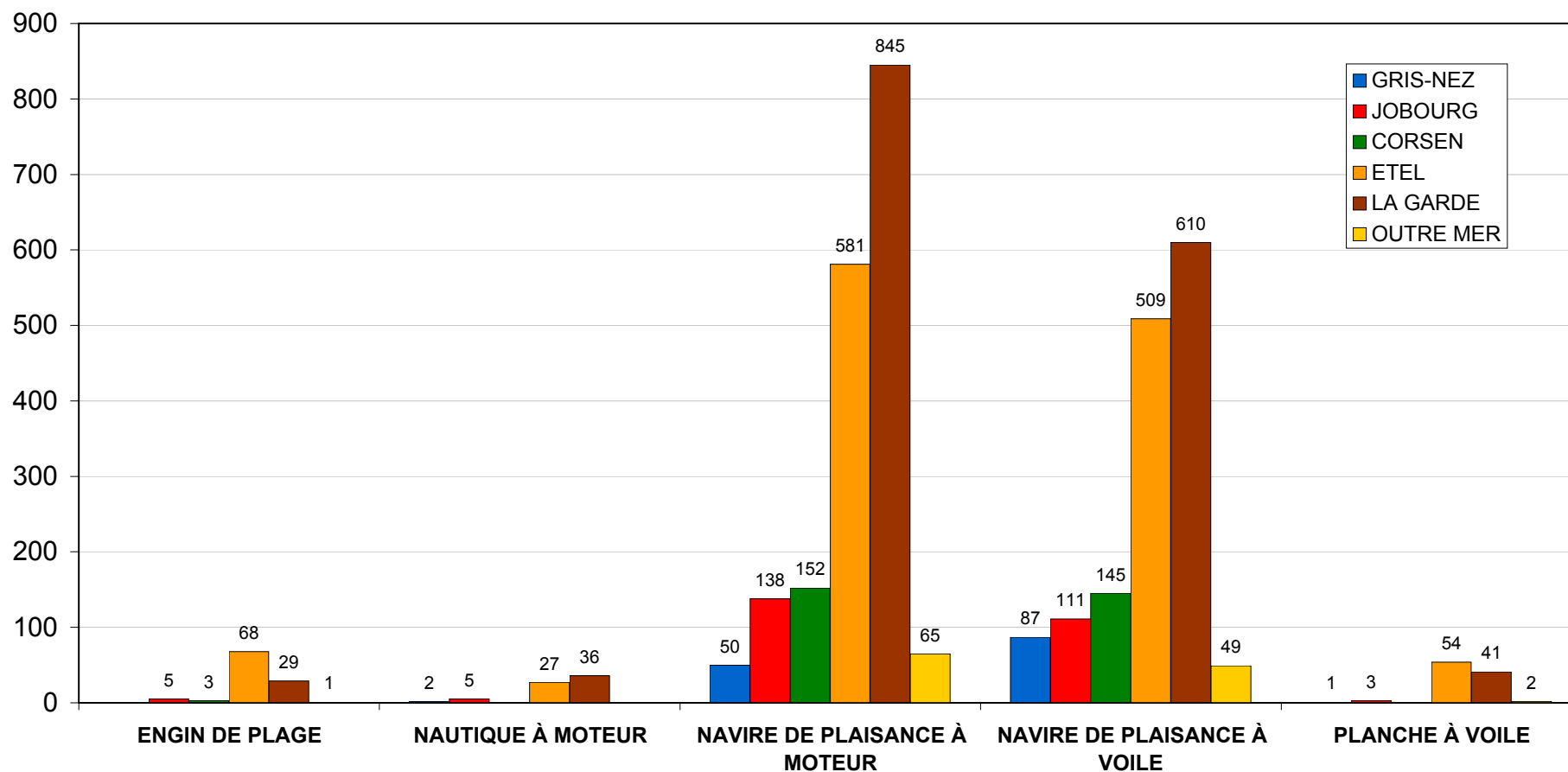
(1) à titre indicatif

(2) au titre de l'année 2004 source FEEE

(3) dont 370 ports proprement dits

## 6- Statistiques de sauvetage (C.R.O.S.S.) du 01/09/2003 au 31/08/2004

### 6.1 - Types de navires impliqués dans des opérations de secours maritimes



## 6.2 - Personnes impliquées dans des opérations de secours maritimes

