

LA PLAISANCE EN QUELQUES CHIFFRES

(1^{er} septembre 2004
au 31 août 2005)





L'Administration de la Mer suit l'évolution statistique de la navigation de plaisance.

Les données sont éditées par la sous-direction des systèmes d'information maritimes qui recueille les informations transmises par :

- ⇒ les services des Affaires Maritimes, répartis sur le littoral métropolitain et dans les départements et territoires d'outremer,
- ⇒ la mission de la navigation de plaisance et des loisirs nautiques,
- ⇒ les 5 Centres Régionaux Opérationnels de Surveillance et de Sauvetage en mer (C.R.O.S.S.).

L'année statistique de référence commence le 1^{er} septembre et se termine le 31 août, de manière à faire coïncider les statistiques avec l'année commerciale plaisance.

Cependant, les données relatives aux titres de conduite en mer des navires de plaisance à moteur sont basées sur l'année civile et font l'objet de tableaux distincts correspondant aux différents régimes de délivrance.

Les chiffres relatifs à l'ensemble de la flotte de plaisance ne tiennent pas compte des radiations non signalées à l'administration, notamment pour les navires de moins de 6 mètres. En 2003, une étude a estimé la flotte dite active à 70% des bateaux immatriculés pour les plus de 6 mètres et 55% pour les moins de 6 mètres.

Pour la réalisation des tableaux statistiques les services des Affaires Maritimes sont regroupés par Directions régionales des Affaires Maritimes.

Directions Régionales des Affaires Maritimes

DRAM Nord / Pas de Calais / Picardie

7 place des capucins - BP 629 62321 BOULOGNE-SUR-MER

Tél : 03.21.87.99.00

Fax : 03.21.30.08.23

Boulogne : DIDAM Pas de Calais / Somme

92 quai Gambetta - BP601 62321 BOULOGNE-SUR-MER

Tél : 03.21.30.53.23

Fax : 03.21.30.94.17

Dunkerque : DDAM Nord

22 rue des Fusiliers marins - BP 6356 59385 DUNKERQUE CEDEX 1

Tél : 03.28.26.73.00

Fax : 03.28.26.73.01

DRAM Haute Normandie

170 Boulevard Clémenceau 76083 LE HAVRE

Tél : 02.35.19.25.25

Fax : 02.35.19.25.40

Le Havre : DIDAM Seine Maritime et Eure

4 rue du Colonel Fabien - BP 34 76083 LE HAVRE

Tél : 02.35.19.29.99

Fax : 02.35.43.38.70

Fécamp : Quartier

quai Sadi Carnot - BP 125 76403 FECAMP CEDEX

Tél : 02.35.10.34.34

Fax : 02.35.10.34.30

Dieppe : Quartier

24 quai du Carénage 76200 DIEPPE

Tél : 02.35.06.96.70

Fax : 02.35.84.69.73

Rouen : Quartier

98 avenue du Mont Riboudet - BP 4184 76723 ROUEN CEDEX

Tél : 02.32.10.20.31

Fax : 02.35.71.47.83

DRAM Basse Normandie

12 avenue de Tsukuba 14200 HEROUVILLE-SAINT-CLAIR

Tél : 02.31.53.66.50

Fax : 02.31.43.97.42

Caen : DDAM Calvados même adresse

Cherbourg : DDAM Manche

22 quai du général Lawton Collins 50100 CHERBOURG

Tél : 02.33.23.36.00

Fax : 02.33.23.36.06

DRAM Bretagne

27 rue George Sand - CS 70812 35708 RENNES CEDEX 7

Tél : 02.99.25.04.70

Fax : 02.99.63.35.70

Saint-Malo : DDAM Ille et Vilaine

27 quai Duguay-Trouin - BP 70 35406 SAINT-MALO CEDEX

Tél : 02.99.40.68.30

Fax : 02.99.56.70.71

Saint-Brieuc : DDAM Côtes d'Armor

19 rue Chateaubriand - BP 2239 22022 SAINT BRIEUC CEDEX 1

Tél : 02.96.68.30.70

Fax : 02.96.33.68.66

Paimpol : Quartier

rue du Docteur Montjarret - BP 94 22500 PAIMPOL

Tél : 02.96.55.35.00

Fax : 02.96.20.79.98

Morlaix : Quartier

11 quai de Tréguier 29600 MORLAIX

Tél : 02.98.62.10.47

Fax : 02.98.88.14.23

Brest : Quartier

6 rue Saint-Saëns - BP 869 292779 BREST CEDEX

Tél : 02.98.80.62.25

Fax : 02.98.46.30.53

Quimper : DDAM Finistère

60 quai de l'Odet - BP 1733 29107 QUIMPER CEDEX

Tél : 02.98.64.96.40

Fax : 02.98.55.21.29

Douarnenez Camaret : Quartier

46 rue Henri Barbusse 29177 DOUARNENEZ CEDEX

Tél : 02.98.75.31.30

Fax : 02.98.92.31.03

Audierne : Quartier

1 rue Lamartine - BP 55 29770 AUDIERNE

Tél : 02.98.70.03.33

Fax : 02.98.70.18.75

Le Guilvinec : Quartier

37 rue de la Marine 29730 LE GUILVINEC

Tél : 02.98.58.13.13

Fax : 02.98.58.20.04

Concarneau : Quartier

4 rue Lucien Hascoët - BP 237 29182 CONCARNEAU CEDEX

Tél : 02.98.60.55.56

Fax : 02.98.50.71.46

Lorient : DDAM Morbihan

88 avenue de la Perrière - BP 2143 56321 LORIENT CEDEX

Tél : 02.97.37.16.22

Fax : 02.97.83.97.48

Auray : Quartier

18 rue Abbé Joseph Martin - BP 50650 56406 AURAY CEDEX

Tél : 02.97.24.01.43

Fax : 02.97.50.72.66

Vannes : Quartier

15 rue de Kérozen - BP 519 56019 VANNES CEDEX

Tél : 02.97.63.40.95

Fax : 02.97.63.46.77

DRAM Pays de La Loire

2 boulevard Allard - BP 78749 44187 NANTES CEDEX 04

Tél : 02.40.44.81.10

Fax : 02.40.73.33.26

Nantes : DDAM Loire Atlantique même adresse**Saint-Nazaire : Quartier**

9 boulevard de Verdun - BP 424 44606 SAINT-NAZAIRE

Tél : 02.40.22.46.32

Fax : 02.40.22.95.00

Les Sables d'Olonne : DDAM Vendée

rue Colbert - BP 371 85119 LES SABLES D'OLONNE CEDEX

Tél : 02.51.21.81.81

Fax : 02.51.21.81.75

Noirmoutier : Quartier

7 avenue de la Victoire - BP 715 85330 NOIRMOUTIER

Tél : 02.51.39.94.07

Fax : 02.51.39.77.67

Ile d'Yeu : Quartier

quai de la Mairie - Port Joinville 85350 ILE D'YEU

Tél : 02.51.59.42.60

Fax : 02.51.58.78.52

DRAM Poitou Charentes

quai de Marans 17021 LA ROCHELLE CEDEX 1

Tél : 05.46.28.07.07

Fax : 05.46.28.07.00

La Rochelle : DDAM Charente-Maritime même adresse**Marennes - Oléron : Quartier**

3 rue du Maréchal Foch 17320 MARENNES

Tél : 05.46.85.14.33

Fax : 05.46.85.14.40

DRAM Aquitaine

3 rue Fondaudège 33074 BORDEAUX CEDEX

Tél : 05.56.00.83.00

Fax : 05.56.00.83.47

Bordeaux : DDAM Gironde même adresse**Arcachon : Quartier**

194 boulevard de la plage 33120 ARCACHON

Tél : 05.57.52.57.00

Fax : 05.57.52.57.19

Bayonne : DIDAM Pyrénées Atlantiques

quai de Lesseps - BP 724 64107 BAYONNE CEDEX

Tél : 05.59.50.31.50

Fax : 05.59.55.51.45

DRAM Provence Alpes Côte d'Azur

23 rue des Phocéens 13236 MARSEILLE CEDEX 02

Tél : 04.91.39.69.50

Fax : 04.91.91.22.78

Marseille : DDAM Bouches-du-Rhône même adresse**Martigues : Quartier**

7 quai Paul Doumer - BP 185

Tél : 04.42.80.35.38

Fax : 04.42.49.33.93

Toulon : DDAM Var

244 avenue de l'infanterie de Marine - BP 563 83054 TOULON CEDEX

Tél : 04.94.46.92.00

Fax : 04.94.41.04.16

Nice : DDAM Alpes-Maritimes

22 quai de Lunel - BP 239 06303 NICE CEDEX 4

Tél : 04.92.00.41.50

Fax : 04.93.56.87.69

DRAM Languedoc Roussillon

16 rue Hoche - BP 472 34207 SETE CEDEX

Tél : 04.67.46.33.10

Fax : 04.67.74.30.00

Sète : DIDAM Hérault Gard même adresse**Port Vendres : DIDAM Aude Pyrénées-Orientales**

1 rue des Paquebots 66660 PORT-VENDRES

Tél : 04.68.98.34.80

Fax : 04.68.82.47.90

DRAM Corse

4 boulevard du Roi Jérôme - BP 312 20176 AJACCIO CEDEX

Tél : 04.95.51.75.35

Fax : 04.95.51.75.49

Ajaccio : DDAM Corse du Sud même adresse**Bastia : DDAM Haute Corse**

quai nord du vieux port - BP 50 20289 BASTIA CEDEX

Tél : 04.95.32.84.60

Fax : 04.95.32.79.12

D.O.M.-T.O.M.**Fort-de-France : DRAM/DDAM Martinique**

boulevard Chevalier de Sainte-Marthe - BP 620 97261 FORT-DE-FRANCE CEDEX

Tél : 0.596.60.79.85

Fax : 0.596.60.79.80

Pointe-à-Pitre : DRAM/DDAM Guadeloupe

quai Layrle - BP 473 97164 POINTE-A-PITRE CEDEX

Tél : 0.590.82.03.13

Fax : 0.590.90.07.33

Cayenne : DRAM/DDAM Guyane

2 bis rue Mentel - BP 6008 97306 CAYENNE CEDEX

Tél : 0.594.29.36.15

Fax : 0.594.29.36.16

Saint-Denis de la Réunion : DRAM/DDAM Réunion - Iles éparses

11 rue de la Compagnie 97487 SAINT-DENIS CEDEX

Tél : 0.262.90.19.60

Fax : 0.262.21.70.57

Saint-Pierre et Miquelon : SAM Saint Pierre et Miquelon

1 rue Gloanec - BP 4206 97500 SAINT-PIERRE ET MIQUELON

Tél : 0.508.41.15.30

Fax : 0.508.41.48.34

Nouméa : SAM Nouvelle Calédonie

BP 36 98845 NOUMEA CEDEX

Tél : 0.687.27.26.26

Fax : 0.687.28.72.86

Papeete : SAM Polynésie Française

Motu-Uta - BP 495 PAPEETE CEDEX

Tél : 0.689.42.02.52

Fax : 0.689.43.43.90

D.R.A.M. Direction Régionale des Affaires Maritimes
D.I.D.A.M. Direction Interdépartementale des Affaires Maritimes
D.D.A.M. Direction Départementale des Affaires Maritimes
S.A.M. Service des Affaires Maritimes

1 - Flotte des navires de plaisance au 31 août 2005

1.1 - Immatriculations délivrées en métropole : graphiques

1.1.1 - Immatriculations délivrées par longueur et par région administrative pour la métropole

1.2 - Immatriculations délivrées en outre-mer

2 - Nouvelles immatriculations (du 1^{er} septembre 2004 au 31 août 2005)

2.1 - Nouvelles immatriculations en métropole : graphiques

2.1.1 - par longueur et par région administrative pour la métropole

2.1.2 - par type de navire et par région administrative

2.1.3 - sans objet les catégories de navigation ont été supprimées en 2005

2.1.4 - par pays d'origine du constructeur et catégorie de conception (navires CE)

2.1.5 - répartition par catégorie socioprofessionnelle du propriétaire

2.1.6 - répartition par région administrative de résidence du propriétaire

2.2 - Nouvelles immatriculations en outre-mer

3 - Mutations de propriété (du 1^{er} septembre 2004 au 31 août 2005)

3.1 - Mutations de propriété en métropole : graphiques

3.1.1 - par longueur et par région administrative d'immatriculation

3.1.2 - par catégorie socioprofessionnelle des propriétaires

3.2 - Mutations de propriété en outre-mer

4 - Titres de conduite des navires de plaisance à moteur

4.1 - Titres délivrés de 1962 au 31 décembre 1992

4.2 - Titres délivrés du 1^{er} janvier 1993 au 31 décembre 2004

4.3 - Titres délivrés du 1^{er} janvier jusqu'au 31 décembre 2004

4.4 - Titres délivrés du 1^{er} janvier jusqu'au 31 août 2005

4.5 - Titres délivrés par équivalence depuis 1993 jusqu'au 31 août 2005

5 - Capacité d'accueil des ports et installations de plaisance (métropole)

6 - Statistiques de sauvetage (C.R.O.S.S.)

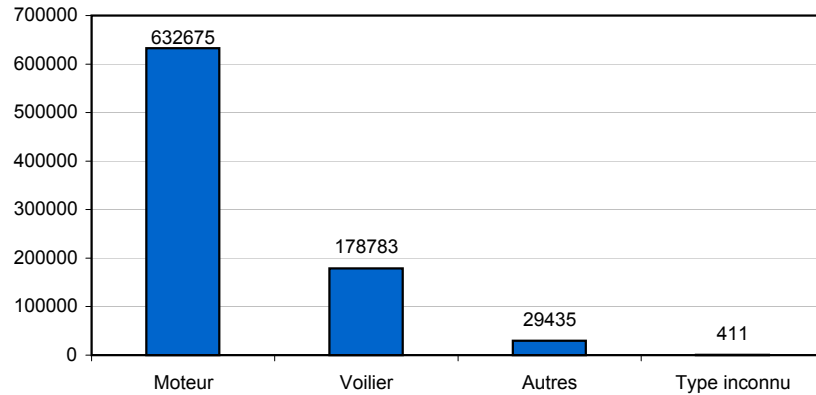
6.1 - Par type de navires impliqués dans des opérations de secours maritimes

6.2 - Personnes impliquées dans des opérations de secours maritimes

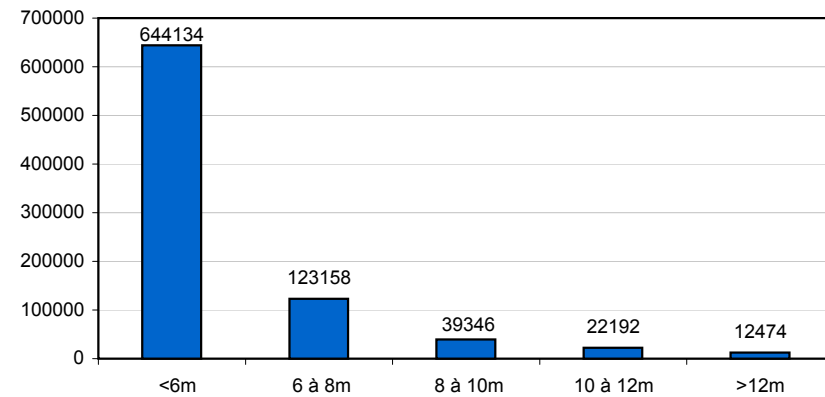
1 - Flotte des navires de plaisance au 31/08/2005

1.1 - Immatriculations délivrées en métropole au 31/08/2005

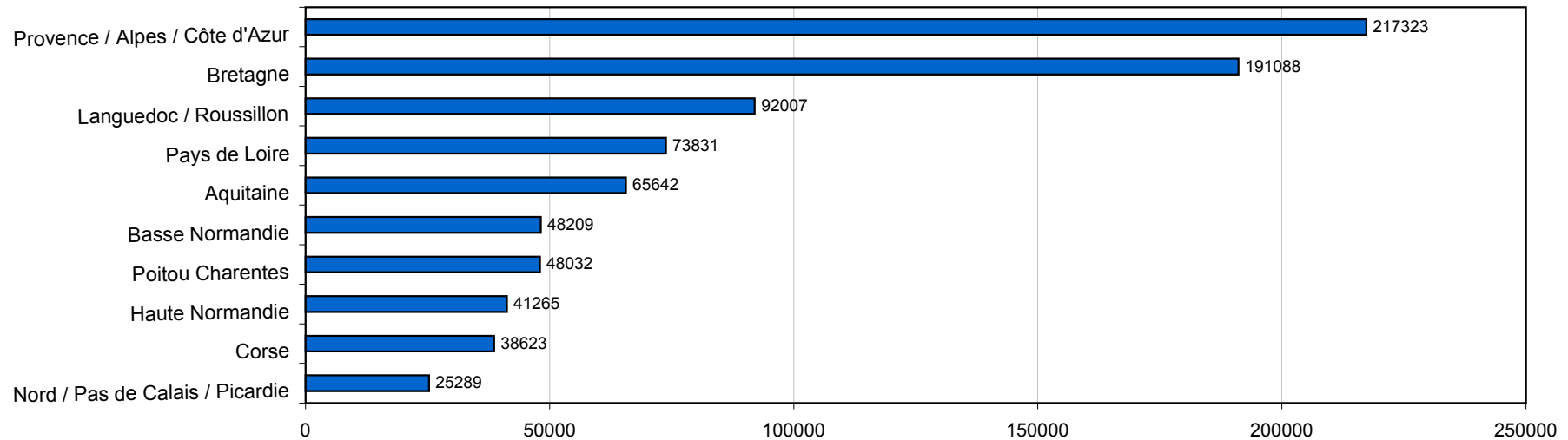
Répartition par mode de propulsion



Répartition par tranche de longueur



Répartition par région administrative



TOTAL GÉNÉRAL 841309 IMMATICULATIONS

1.1.1 - Immatriculations de navires délivrées par longueur et par région administrative au 31/08/2005

RÉGION	VOILIERS									NAVIRES À MOTEUR									AUTRES	TOTAL
	<6m	6 à 8m	8 à 10m	10 à 12m	12 à 15m	15 à 18m	18 à 24m	>=24m	Total voiliers	<6m	6 à 8m	8 à 10m	10 à 12m	12 à 15m	15 à 18m	18 à 24m	>=24m	Total moteur	Total autres(*)	Total
Nord / Pas de Calais / Picardie	2065	828	477	319	99	12	2	0	3802	19424	1490	162	48	26	7	1	1	21159	328	25289
Haute Normandie	3106	1432	715	480	168	30	5	3	5939	31959	2093	219	75	48	8	9	3	34414	912	41265
Basse Normandie	5035	2467	1379	660	252	31	13	1	9838	31649	4363	515	208	71	13	7	2	36828	1543	48209
Bretagne	33122	13864	6876	3068	974	102	47	5	58058	108648	13107	1419	455	196	48	25	6	123904	9126	191088
Pays de Loire	10966	4577	2406	1529	723	87	24	3	20315	43721	6283	832	290	129	32	11	4	51302	2214	73831
Poitou Charentes	5522	3306	2077	1444	586	144	29	4	13112	26417	5400	802	237	71	50	8	1	32986	1934	48032
Aquitaine	6269	3791	1252	583	177	28	6	0	12106	39692	7928	1446	1036	164	23	26	3	50318	3218	65642
Languedoc / Roussillon	6833	4148	2730	1832	757	84	11	2	16397	60945	9327	1448	564	255	52	9	2	72602	3008	92007
Provence / Alpes / Côte d'Azur	10746	8750	7390	5530	2962	328	80	14	35800	140475	23350	5544	2875	1827	523	207	24	174825	6698	217323
Corse	1964	479	400	333	213	24	3	0	3416	28088	4365	937	461	348	108	35	0	34342	865	38623
TOTAL GÉNÉRAL	85628	43642	25702	15778	6911	870	220	32	178783	531018	77706	13324	6249	3135	864	338	46	632680	29846	841309

(*) Autres modes de propulsion, y compris non renseignés

1.2 - Immatriculations de navires délivrées en outre mer au 31/08/2005

RÉGION	VOILIERS									NAVIRES À MOTEUR									AUTRES	TOTAL
	<6m	6 à 8m	8 à 10m	10 à 12m	12 à 15m	15 à 18m	18 à 24m	>=24m	Total voiliers	<6m	6 à 8m	8 à 10m	10 à 12m	12 à 15m	15 à 18m	18 à 24m	>=24m	Total moteur	Total autres(*)	Total
GUADELOUPE	91	171	213	416	568	53	11	0	1523	7300	1231	302	164	89	17	8	0	9111	1083	11717
GUYANE	38	24	25	23	9	3	0	0	122	1547	293	74	12	5	1	0	1	1933	182	2237
MARTINIQUE	192	199	273	340	266	25	2	0	1297	5663	1864	253	102	44	10	2	0	7938	1242	10477
RÉUNION / ÎLES ÉPARSES	129	40	42	81	34	8	0	0	334	2588	395	79	12	11	0	0	0	3085	80	3499
SAINT PIERRE ET MIQUELON	27	8	8	6	1	0	0	0	50	548	152	27	12	11	0	1	0	751	21	822
TOTAL DOM	477	442	561	866	878	89	13	0	3326	17646	3935	735	302	160	28	11	1	22818	2608	28752

TOM

NOUVELLE CALÉDONIE

(Données indisponibles)

POLYNÉSIE FRANÇAISE

(Données indisponibles)

TOTAL DOM/TOM

3326

22818

2608

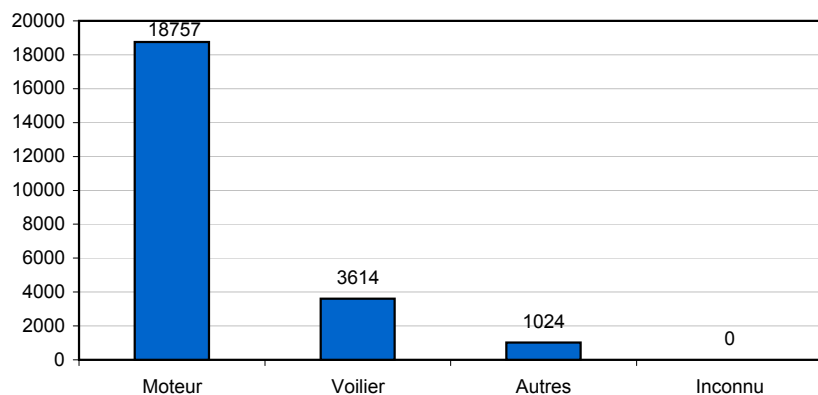
28752

(*) Autres modes de propulsion, y compris non renseignés

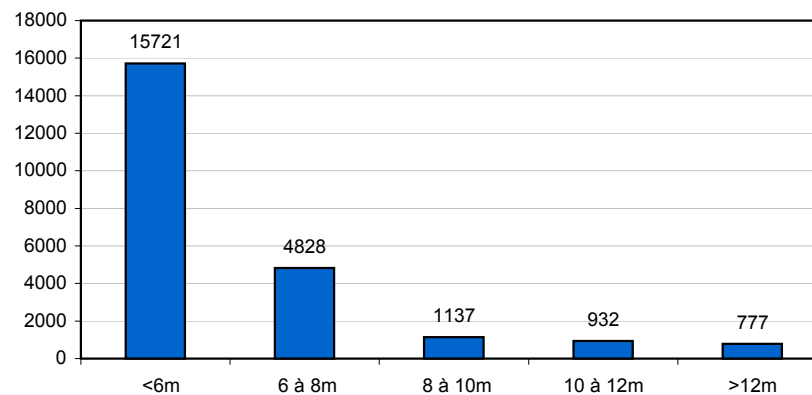
2 - Nouvelles immatriculations (du 01/09/2004 au 31/08/2005)

2.1 - Nouvelles immatriculations en métropole

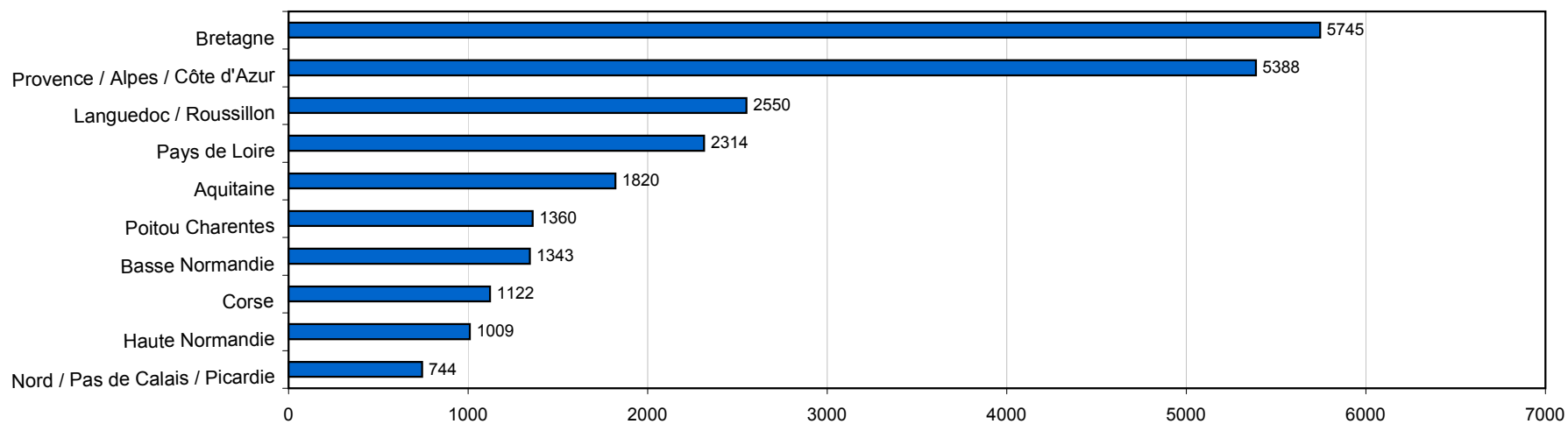
Répartition par mode de propulsion



Répartition par tranche de longueur



Répartition par région administrative



TOTAL GÉNÉRAL 23395 IMMATRICULATIONS

2.1.1 - Nouvelles immatriculations par longueur et par région administrative (du 01/09/2004 au 31/08/2005)

RÉGION	VOILIERS									NAVIRES À MOTEUR									AUTRES	TOTAL
	<6m	6 à 8m	8 à 10m	10 à 12m	12 à 15m	15 à 18m	18 à 24m	>=24m	Total voiliers	<6m	6 à 8m	8 à 10m	10 à 12m	12 à 15m	15 à 18m	18 à 24m	>=24m	Total moteur	Total autres(*)	Total
Nord / Pas de Calais / Picardie	37	20	13	25	9	3	0	0	107	522	86	10	3	3	0	0	1	625	12	744
Haute Normandie	38	18	7	12	8	1	0	0	84	783	101	2	2	1	0	1	0	890	35	1009
Basse Normandie	101	22	32	15	13	2	1	0	186	903	192	29	7	2	0	0	0	1133	24	1343
Bretagne	625	251	146	115	52	6	2	0	1197	2906	938	77	13	3	2	0	0	3939	609	5745
Pays de Loire	180	92	74	65	59	10	0	0	480	1266	399	54	21	19	1	0	0	1760	74	2314
Poitou Charentes	91	46	32	62	33	16	1	0	281	737	274	37	7	1	0	0	0	1056	23	1360
Aquitaine	48	66	20	13	9	6	0	0	162	1091	435	61	20	4	0	7	1	1619	39	1820
Languedoc / Roussillon	76	28	40	100	68	5	0	0	317	1559	501	85	26	15	1	0	0	2187	46	2550
Provence / Alpes / Côte d'Azur	97	81	118	229	189	33	3	0	750	2987	983	234	144	90	28	18	1	4485	153	5388
Corse	9	2	3	15	19	2	0	0	50	678	273	59	28	20	3	2	0	1063	9	1122
TOTAL GÉNÉRAL	1302	626	485	651	459	84	7	0	3614	13432	4182	648	271	158	35	28	3	18757	1024	23395

(*) Autres modes de propulsion, dont énergie humaine (kayaks, avirons de mer), y compris non renseignés

**2.1.2 - Nouvelles immatriculations par type de navire et par région administrative
(du 01/09/2004 au 31/08/2005)**

RÉGION	NON HABITABLES			HABITABLES			VNM	PNEUMATIQUES	AUTRES
	VOILE	MOTEUR	AUTRES(*)	VOILE	MOTEUR	AUTRES(*)			
Nord / Pas de Calais / Picardie	42	106	10	65	144	1	148	226	2
Haute Normandie	42	170	31	41	156	1	341	225	2
Basse Normandie	103	277	20	82	294	0	231	333	3
Bretagne	682	1012	592	515	1135	10	224	1558	17
Pays de Loire	195	432	74	283	615	0	246	466	3
Poitou Charentes	102	258	22	178	313	0	234	250	3
Aquitaine	82	467	39	80	570	0	258	321	3
Languedoc / Roussillon	82	665	45	235	639	1	453	414	16
Provence / Alpes / Côte d'Azur	130	949	149	620	1351	2	908	1263	16
Corse	10	200	9	40	228	0	225	409	1
TOTAL GÉNÉRAL	1470	4536	991	2139	5445	15	3268	5465	66

(*) Autres modes de propulsion, y compris non renseignés

**2.1.4 - Nouvelles immatriculations par pays d'origine du constructeur (*) et catégorie de conception
(du 01/09/2004 au 31/08/2005)**

PAYS CONSTRUCTEUR	CATÉGORIE A		CATÉGORIE B		CATÉGORIE C		CATÉGORIE D		TOTAL		TOTAL GÉNÉRAL
	VOILE	MOTEUR	VOILE	MOTEUR	VOILE	MOTEUR	VOILE	MOTEUR	VOILE	MOTEUR	
FRANCE	889	35	394	1079	741	4271	247	299	2271	5684	7955
POLOGNE	2	0	5	85	26	2728	0	9	33	2822	2855
ITALIE	14	31	4	452	21	1143	0	1	39	1627	1666
ESPAGNE	0	1	0	400	2	1040	0	3	2	1444	1446
ETATS-UNIS D'AMERIQUE	10	2	4	249	6	396	4	19	24	666	690
PORTUGAL	0	0	0	44	1	539	0	0	1	583	584
GRANDE-BRETAGNE	14	3	0	61	126	67	4	1	144	132	276
ALLEMAGNE	194	4	5	33	3	22	0	0	202	59	261
TUNISIE	0	0	0	103	0	93	0	0	0	196	196
COREE DU SUD	0	0	0	3	0	140	0	9	0	152	152
CHINE	0	0	0	2	0	112	0	2	0	116	116
SUEDE	7	1	0	6	0	99	0	1	7	107	114
BELGIQUE	5	0	7	0	7	15	0	48	19	63	82
MEXIQUE	0	0	0	0	0	68	0	0	0	68	68
GRECE	0	0	0	4	0	62	0	0	0	66	66
BULGARIE	0	0	0	0	0	63	0	0	0	63	63
FINLANDE	1	0	0	12	0	43	0	7	1	62	63
SLOVENIE	37	5	0	2	0	2	0	0	37	9	46
AFRIQUE DU SUD	5	0	0	11	0	25	0	0	5	36	41
TURQUIE	0	0	0	6	0	23	0	1	0	30	30
PAYS-BAS	0	0	0	5	0	21	0	0	0	26	26
AUTRES	20	1	1	23	3	62	0	15	24	101	125
TOTAL	1198	83	420	2580	936	11034	255	415	2809	14112	16921

Le traitement ne prend pas en compte les autres modes de propulsion
(*)déterminé selon le numéro d'identification de la coque (numéro HIN)

Catégorie A : navigation en haute mer
Catégorie B : navigation au large
Catégorie C : navigation à proximité de la côte
Catégorie D : navigation en eaux protégées

**2.1.5 - Répartition des nouvelles immatriculations par catégorie socioprofessionnelle des propriétaires
(du 01/09/2004 au 31/08/2005)**

	VOILIERS	NAVIRES À MOTEUR	AUTRES(*)	TOTAL(**)
Agriculteur exploitants	5	94	4	103
Artisans	98	941	16	1055
Associations loi 1901	323	243	73	639
Autres personnes morales	102	224	4	330
Autres personnes physiques	485	2014	85	2584
Cadres (entreprises et fonction publiques)	639	2422	105	3166
Chefs d'entreprise de 10 salariés et plus	158	812	5	975
Collectivités publiques	133	175	33	341
Commerçants et assimilés	117	1003	21	1141
Employés	139	1367	78	1584
Ouvriers	123	1804	112	2039
Personnels des services directs aux particuliers	7	45	2	54
Professions intermédiaires	258	1688	142	2088
Professions libérales	345	1216	54	1615
Retraités	469	2918	65	3452
Sociétés	1585	4008	75	5668
Techniciens, contremaitres, agents de maîtrise	245	1926	99	2270
TOTAL GENERAL	5231	22900	973	29104

(*) Autres modes de propulsion

(**) Total supérieur aux nouvelles immatriculations compte tenu des navires en copropriété

**2.1.6 - Répartition des nouvelles immatriculations par région administrative de résidence du propriétaire
(du 01/09/2004 au 31/08/2005)**

RÉGION	VOILIERS	NAVIRES À MOTEUR	AUTRES(*)	TOTAL(**)
Alsace	16	122	0	138
Aquitaine	219	1614	31	1864
Auvergne	26	220	3	249
Basse-Normandie	166	882	21	1069
Bourgogne	27	232	4	263
Bretagne	1044	3351	586	4981
Centre	95	502	6	603
Champagne-Ardenne	48	209	1	258
Corse	61	737	10	808
Franche-Comté	25	77	2	104
Haute-Normandie	85	576	24	685
Île-De-France	777	3225	65	4067
Languedoc-Roussillon	254	1406	43	1703
Limousin	20	115	1	136
Lorraine	34	163	1	198
Midi-Pyrénées	106	488	11	605
Nord-Pas-De-Calais	625	1980	12	2617
Pays-De-La-Loire	816	2335	73	3224
Picardie	53	334	2	389
Poitou-Charentes	185	874	21	1080
Provence-Alpes-Côte D'Azur	639	3946	144	4729
Rhône-Alpes	194	990	14	1198
D.O.M.	27	9	1	37
T.O.M.	0	0	0	0
Étranger	290	147	2	439
TOTAL GÉNÉRAL	5832	24534	1078	31444

(*) Autres modes de propulsion

(**) Total supérieur aux nouvelles immatriculations compte tenu des navires en copropriété

2.2 - Nouvelles immatriculations de navires délivrées en outre mer (du 01/09/2004 au 31/08/2005)

RÉGION	VOILIERS									NAVIRES À MOTEUR								AUTRES	TOTAL	
	<6m	6 à 8m	8 à 10m	10 à 12m	12 à 15m	15 à 18m	18 à 24m	>=24m	Total voiliers	<6m	6 à 8m	8 à 10m	10 à 12m	12 à 15m	15 à 18m	18 à 24m	>=24m	Total moteur	Total autres(*)	Total
GUADELOUPE	0	0	2	12	19	4	3	0	40	264	53	28	21	1	0	0	0	367	1	408
GUYANE	3	2	0	12	15	1	0	0	33	180	62	9	4	2	2	0	0	259	33	325
MARTINIQUE	0	2	2	1	0	0	0	0	5	51	5	4	1	0	0	0	0	61	0	66
RÉUNION / ILES ÉPARGES	1	1	0	1	0	0	0	0	3	82	16	3	0	0	0	0	0	101	1	105
SAINT PIERRE ET MIQUELON	0	1	0	0	0	0	0	0	1	17	5	1	0	0	0	0	0	23	2	26
TOTAL DOM	4	6	4	26	34	5	3	0	82	594	141	45	26	3	2	0	0	811	37	930

TOM

NOUVELLE CALÉDONIE (Données indisponibles)

POLYNÉSIE FRANÇAISE (Données indisponibles)

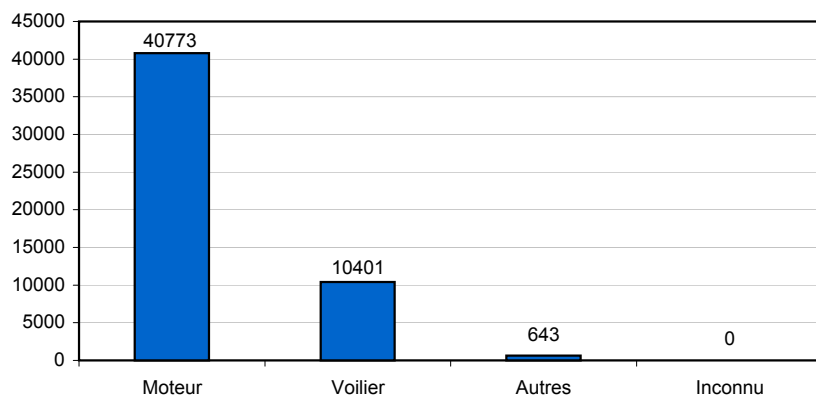
TOTAL DOM/TOM 82 811 37 930

(*) Autres modes de propulsion, y compris non renseignés

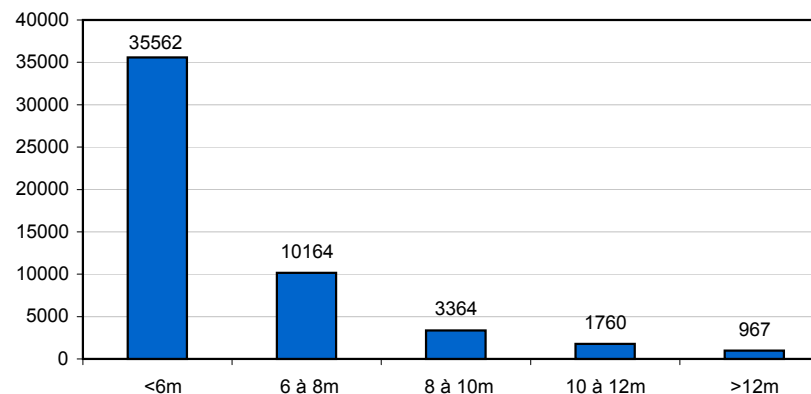
3 - Mutations de propriété (du 01/09/2004 au 31/08/2005)

3.1 - Mutations de propriété en métropole

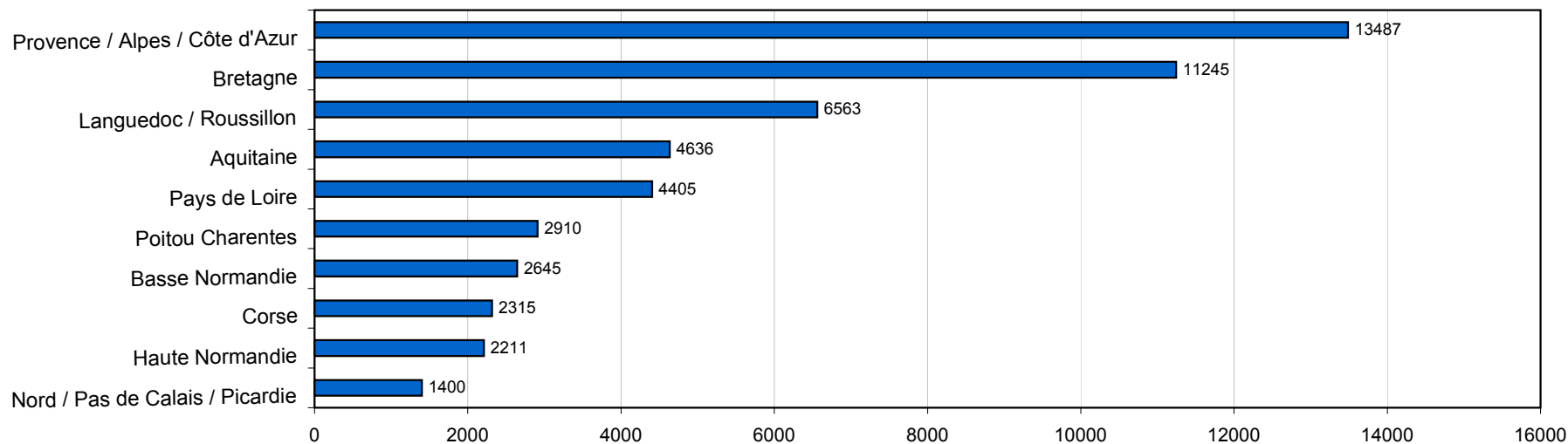
Répartition par mode de propulsion



Répartition par tranche de longueur



Répartition par région administrative



TOTAL GÉNÉRAL 51817 NAVIRES

**3.1.1 - Mutations de propriété par longueur et par région administrative d'immatriculation
(du 01/09/2004 au 31/08/2005)**

RÉGION	VOILIERS									NAVIRES À MOTEUR									AUTRES	TOTAL
	<6m	6 à 8m	8 à 10m	10 à 12m	12 à 15m	15 à 18m	18 à 24m	>=24m	Total voiliers	<6m	6 à 8m	8 à 10m	10 à 12m	12 à 15m	15 à 18m	18 à 24m	>=24m	Total moteur	Total autres(*)	Total
Nord / Pas de Calais / Picardie	38	62	37	29	5	0	0	0	171	1087	115	13	5	3	0	0	0	1223	6	1400
Haute Normandie	65	107	66	34	15	0	1	0	288	1700	184	12	7	4	0	1	0	1908	15	2211
Basse Normandie	187	153	78	32	18	0	1	0	469	1835	242	36	17	5	0	0	0	2135	41	2645
Bretagne	1364	1161	605	243	75	2	4	0	3454	6331	1104	124	36	18	3	3	1	7620	171	11245
Pays de Loire	390	323	231	122	57	2	2	1	1128	2571	541	84	23	10	2	0	0	3231	46	4405
Poitou Charentes	157	294	165	124	45	11	0	0	796	1582	397	52	19	4	2	0	0	2056	58	2910
Aquitaine	205	291	122	50	18	0	1	0	687	2925	775	97	49	11	4	2	1	3864	85	4636
Languedoc / Roussillon	255	368	260	159	62	12	0	0	1116	4232	889	177	38	28	2	0	0	5366	81	6563
Provence / Alpes / Côte d'Azur	287	611	552	439	223	19	5	0	2136	8135	2093	528	254	149	45	18	0	11222	129	13487
Corse	32	35	33	31	22	3	0	0	156	1594	370	89	48	39	6	2	0	2148	11	2315
TOTAL GÉNÉRAL	2980	3405	2149	1263	540	49	14	1	10401	31992	6710	1212	496	271	64	26	2	40773	643	51817

(*) Autres modes de propulsion, y compris non renseignés

**3.1.2 - Mutations de propriété par catégorie socioprofessionnelle des propriétaires
(du 01/09/2004 au 31/08/2005)**

	VOILIERS	NAVIRES À MOTEUR	AUTRES(*)	TOTAL(**)
Agriculteur exploitants	40	377	4	421
Artisans	498	2673	38	3209
Associations loi 1901	88	95	11	194
Autres personnes morales	42	349	3	394
Autres personnes physiques	1398	4403	69	5870
Cadres (entreprises et fonction publiques)	1549	3737	38	5324
Chefs d'entreprise de 10 salariés et plus	190	711	3	904
Collectivités publiques	22	17	0	39
Commerçants et assimilés	341	1982	17	2340
Employés	893	4493	65	5451
Ouvriers	1142	6922	132	8196
Personnels des services directs aux particuliers	41	179	2	222
Professions intermédiaires	1067	5040	44	6151
Professions libérales	737	2494	28	3259
Retraités	1651	5089	78	6818
Sociétés	677	2614	36	3327
Techniciens, contremaitres, agents de maîtrise	1139	5269	68	6476
TOTAL GÉNÉRAL	11515	46444	636	58595

(*) Autres modes de propulsion

(**) Total supérieur aux nouvelles immatriculations compte tenu des navires en copropriété

**3.2 - Mutations de propriété de navires délivrées en outre mer
(du 01/09/2004 au 31/08/2005)**

RÉGION	VOILIERS									NAVIRES À MOTEUR								AUTRES	TOTAL	
	<6m	6 à 8m	8 à 10m	10 à 12m	12 à 15m	15 à 18m	18 à 24m	>=24m	Total voiliers	<6m	6 à 8m	8 à 10m	10 à 12m	12 à 15m	15 à 18m	18 à 24m	>=24m	Total moteur	Total autres(*)	Total
GUADELOUPE	1	12	15	20	16	2	0	0	66	305	71	19	8	8	1	0	0	412	9	487
MARTINIQUE	2	8	22	23	13	0	0	0	68	289	101	25	4	3	0	0	0	422	12	502
GUYANE	0	2	7	3	0	0	0	0	12	73	9	1	1	0	0	0	0	84	0	96
RÉUNION / ILES ÉPARGES	4	5	5	6	5	2	0	0	27	188	46	11	0	0	0	0	0	245	4	276
SAINTE PIERRE ET MIQUELON	0	1	0	0	0	0	0	0	1	44	8	2	3	2	0	0	0	59	0	60
TOTAL DOM	7	28	49	52	34	4	0	0	174	899	235	58	16	13	1	0	0	1222	25	1421

TOM

NOUVELLE CALÉDONIE (Données indisponibles)

POLYNÉSIE FRANÇAISE (Données indisponibles)

TOTAL DOM/TOM 174 1222 25 1421

(*) Autres modes de propulsion, y compris non renseignés

4 - Titres de conduite des navires de plaisance à moteur

4.1 - Titres délivrés de 1962 au 31/12/1992()*

RÉGION

PARIS ET RÉGION PARISIENNE	230288
PROVINCE (hors littoral)	186549
NORMANDIE - MER DU NORD	96327
BRETAGNE / PAYS DE LOIRE	149257
POITOU - CHARENTES / AQUITAINE	91365
LITTORAL MÉDITERRANÉEN	334756

TOTAL MÉTROPOLE

1088542

ANTILLES GUYANE	23303
LA RÉUNION	6389
ST PIERRE ET MIQUELON	460
NOUVELLE CALÉDONIE	3410
POLYNÉSIE FRANÇAISE	31725

TOTAL DOM-TOM

65287

TOTAL GÉNÉRAL

1153829

(*) Il s'agit des titres délivrés sous la réglementation en vigueur avant le 1er janvier 1993

4.2 - Titres délivrés du 01/01/1993 au 31/12/2004 (hors équivalences cf 4.5)

RÉGION	CARTE MER	PERMIS MER CÔTIER(1)	PERMIS MER HAUTURIER(2)		
			Directs	Extension(A et côtier)	Total
Ile-de-France	3352	72476	2261	9572	11833
Champagne - Ardenne	996	6524	255	555	810
Picardie	469	4827	133	306	439
Haute Normandie	1697	11285	261	1262	1523
Centre - Val de Loire	814	11482	312	1217	1529
Basse Normandie	3035	21589	1597	2272	3869
Bourgogne	206	6818	130	663	793
Nord - Pas de Calais	2119	16082	150	909	1059
Lorraine	362	5159	78	393	471
Alsace	270	5289	47	433	480
Franche - Comté	102	696	5	4	9
Pays de la Loire	3160	34053	907	3185	4092
Bretagne	11288	65020	5580	5920	11500
Poitou - Charentes	1591	22359	373	1541	1914
Aquitaine	2852	39345	935	2814	3749
Midi - Pyrénées	358	11514	171	1076	1247
Limousin	211	2625	38	147	185
Rhône - Alpes	1498	31850	1702	2533	4235
Auvergne	95	2743	41	277	318
Languedoc - Roussillon	3869	52738	793	2685	3478
Provence - Alpes - Côte d'Azur	7586	132631	3806	10246	14052
Corse	1278	19922	181	828	1009
Total Métropole	47208	577027	19756	48838	68594
Guadeloupe	476	9179	832	1106	1938
Martinique	480	7556	288	521	809
Guyane	509	4580	68	473	541
Réunion	449	6801	374	900	1274
St Pierre et Miquelon	2	558	82	54	136
Polynésie Française	5007	14503	1040	1299	2339
Nouvelle Calédonie	111	3527	528	512	1040
Total DOM/TOM	7034	46704	3212	4865	8077
Étranger	145	1484	59	216	275
TOTAL GÉNÉRAL	54387	625215	23027	53919	76946

(1) Titres délivrés à partir du 01/01/1994

(2) Nouvelle appellation à partir du 01/01/1994

4.3 - Titres délivrés du 01/01/2004 au 31/12/2004 (hors équivalences cf 4.5)

Région	CARTE MER	PERMIS MER CÔTIER(1)	PERMIS MER HAUTURIER(2)		
			Directs	Extension(A et côtier)	Total
Ile-de-France	1	4042	1	629	630
Champagne - Ardenne	0	181	0	6	6
Picardie	2	395	0	12	12
Haute Normandie	11	1366	56	98	154
Centre - Val de Loire	7	1568	4	114	118
Basse Normandie	48	2057	87	164	251
Bourgogne	2	720	7	36	43
Nord - Pas de Calais	13	2031	1	158	159
Lorraine	1	677	0	44	44
Alsace	1	420	1	70	71
Franche - Comté	0	101	0	0	0
Pays de la Loire	17	5360	90	412	502
Bretagne	206	9114	260	498	758
Poitou - Charentes	5	2916	13	143	156
Aquitaine	2	6078	47	265	312
Midi - Pyrénées	2	1609	5	124	129
Limousin	1	385	0	19	19
Rhône - Alpes	10	3726	58	269	327
Auvergne	4	201	0	32	32
Languedoc - Roussillon	11	7741	26	295	321
Provence - Alpes - Côte d'Azur	10	19956	180	1064	1244
Corse	4	2412	4	47	51
Total Métropole	358	73056	840	4499	5339
Guadeloupe	0	1507	15	119	134
Martinique	0	987	5	57	62
Guyane	0	753	0	81	81
Réunion	0	1120	8	98	106
St Pierre et Miquelon	0	6	5	0	5
Polynésie Française	1	1712	8	101	109
Nouvelle Calédonie	17	477	4	34	38
Total DOM/TOM	18	6562	45	490	535
Étranger	0	64	0	16	16
TOTAL GÉNÉRAL	376	79682	885	5005	5890

(1) Titres délivrés à partir du 01/01/1994

(2) Nouvelle appellation à partir du 01/01/1994

4.4 - Titres délivrés du 01/01/2005 au 31/08/2005 (hors équivalences cf 4.5)

Région	CARTE MER	PERMIS MER CÔTIER(1)	PERMIS MER HAUTURIER(2)		
			Directs	Extension(A et côtier)	Total
Ile-de-France	0	2368	7	226	233
Champagne - Ardenne	0	87	0	7	7
Picardie	0	293	1	13	14
Haute Normandie	14	859	0	118	118
Centre - Val de Loire	5	817	2	71	73
Basse Normandie	35	1464	3	115	118
Bourgogne	1	484	3	18	21
Nord - Pas de Calais	6	1226	7	108	115
Lorraine	0	345	2	20	22
Alsace	0	365	3	43	46
Franche - Comté	0	44	0	0	0
Pays de la Loire	9	3791	56	251	307
Bretagne	119	6091	114	320	434
Poitou - Charentes	3	2077	14	68	82
Aquitaine	2	3946	10	185	195
Midi - Pyrénées	0	1129	1	64	65
Limousin	0	217	0	12	12
Rhône - Alpes	3	2495	25	168	193
Auvergne	0	165	0	19	19
Languedoc - Roussillon	3	5733	15	147	162
Provence - Alpes - Côte d'Azur	5	13534	118	715	833
Corse	1	2073	1	49	50
Total Métropole	206	49603	382	2737	3119
Guadeloupe	0	1035	2	105	107
Martinique	0	607	6	34	40
Guyane	0	496	11	32	43
Réunion	0	810	2	73	75
St Pierre et Miquelon	0	18	0	0	0
Polynésie Française	6	986	7	101	108
Nouvelle Calédonie	0	247	0	25	25
Total DOM/TOM	6	4199	28	370	398
Étranger	0	35	0	10	10
TOTAL GÉNÉRAL	212	53837	410	3117	3527

(1) Titres délivrés à partir du 01/01/1994

(2) Nouvelle appellation à partir du 01/01/1994

4.5 - Titres délivrés par équivalences depuis 1993 jusqu'au 31/08/2005

ANNÉE	CARTE MER			PERMIS MER CÔTIER(1)			PERMIS MER HAUTURIER(2)			TOTAL
	Brevet (3) professionnel	Titre (4) étranger	TOTAL	Brevet (3) professionnel	Titre (4) étranger	TOTAL	Brevet (3) professionnel	Titre (4) étranger	TOTAL	
1993 (6)	40724	0	40724	0	0	0	521	0	521	41245
1994	2200	0	2200	1	0	1	2045	0	2045	4246
1995	308	2	310	629	24	653	1460	12	1472	2435
1996	251	9	260	738	139	877	1378	30	1408	2545
1997	219	8	227	893	188	1081	1220	13	1233	2541
1998	188	8	196	678	149	827	1049	11	1060	2083
1999	152	7	159	759	119	878	1054	10	1064	2101
2000	162	5	167	1197	138	1335	1115	18	1133	2635
2001	129	2	131	1050	135	1185	1283	17	1300	2616
2002	166	5	171	1019	171	1190	1260	13	1273	2634
2003	133	0	133	2067	172	2239	1397	14	1411	3783
2004	169	1	170	2484	130	2614	1481	21	1502	4286
2005(5)	98	1	99	1606	120	1726	891	22	913	2738
TOTAL	44899	48	44947	13121	1485	14606	16154	181	16335	75888

(1) Titres délivrés à partir du 01/01/1994

(2) Nouvelle appellation à partir du 01/01/1994

(3) délivrés aux ressortissants français détenteurs d'un brevet professionnel (arrêté ministériel du 3 mai 1995 remplaçant l'arrêté ministériel du 22 septembre 1993)

(4) délivrés aux ressortissants français détenteurs d'un titre étranger (arrêté ministériel du 19 avril 1995)

(5) délivrés jusqu'au 31/08/2005

(6) Pour 1993, les chiffres de la carte mer tiennent compte de la carte mer spéciale délivrée au titre de l'article 11 du décret 92-1166 du 21/10/1992

5 - Capacité d'accueil des ports et installations de plaisance (métropole)

DÉPARTEMENTS	Nombre d'installations	Capacité d'accueil (1)		Pavillon bleu (2)	DÉPARTEMENTS	Nombre d'installations	Capacité d'accueil (1)		Pavillon bleu (2)
		Capacité générale	dont passage	Nombre de lauréats			Capacité générale	dont passage	Nombre de lauréats
Nord	2	1265	102	4	Gironde	21	3970	219	0
Pas de Calais	4	969	85	1	Landes	1	950	58	0
Somme	3	454	31	0	Pyrénées Atlantiques	5	1842	270	0
Seine Maritime	6	3082	205	2	Pyrénées Orientales	8	6360	708	6
Calvados	13	4585	543	2	Aude	7	3635	240	4
Manche	17	5067	924	5	Hérault	15	10034	531	5
Ille et Vilaine	7	3227	300	0	Gard	3	4760	251	3
Côtes d'Armor	36	8779	1000	2	Bouches du Rhône	45	15048	523	6
Finistère	78	12473	1050	2	Var	53	24412	2145	12
Morbihan	43	8733	875	7	Alpes Maritimes	34	17431	3725	7
Loire Atlantique	21	6628	521	1	Haute Corse	8	3486	971	1
Vendée	7	4367	515	1	Corse du Sud	11	4018	1280	1
Charente Maritime	18	8220	798	4	TOTAL GÉNÉRAL(3)	466	163795	17870	76

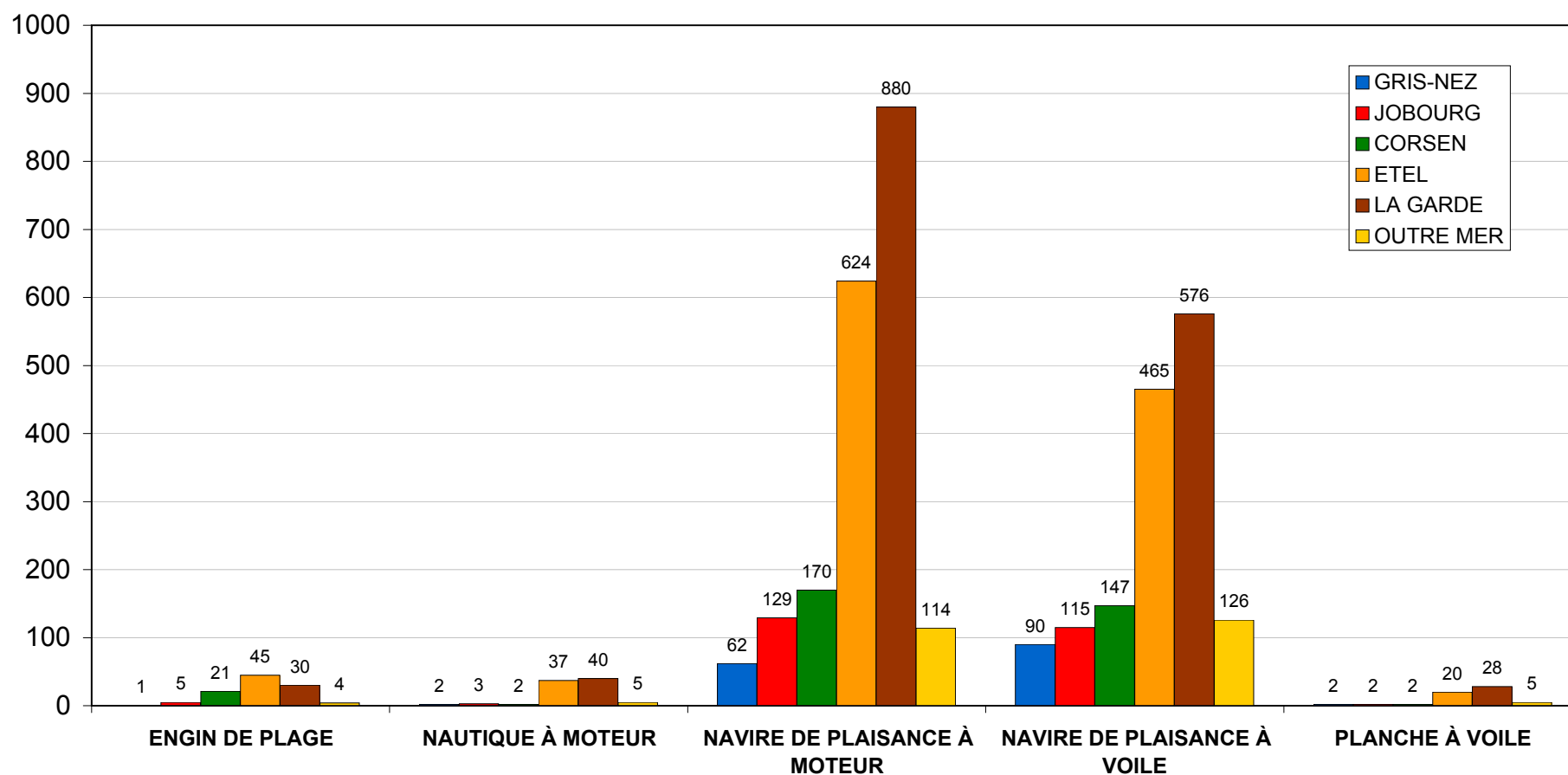
(1) à titre indicatif

(2) au titre de l'année 2005 source FEEE

(3) dont 370 ports proprement dits

6- Statistiques de sauvetage (C.R.O.S.S.) du 01/09/2004 au 31/08/2005

6.1 - Types de navires impliqués dans des opérations de secours maritimes



6.2 - Personnes impliquées dans des opérations de secours maritimes

