



LA PLAISANCE EN QUELQUES CHIFFRES

*1^{er} septembre 2015
au 31 août 2016*

1 - Flotte des navires de plaisance au 31 août 2016 en eaux maritimes

- 1.1 - Immatriculations délivrées en métropole : graphiques
- 1.1.1 - Immatriculations délivrées par longueur et par région administrative pour la métropole
- 1.2 - Immatriculations délivrées en outre-mer

2 - Nouvelles immatriculations du 1^{er} septembre 2015 au 31 août 2016 en eaux maritimes

- 2.1 - Nouvelles immatriculations en métropole : graphiques
- 2.1.1 - par longueur et par région administrative pour la métropole
- 2.1.2 - par type de navire et par région administrative
- 2.1.3 - sans objet : les catégories de navigation ont été supprimées en 2005
- 2.1.4 - par pays d'origine du constructeur et catégorie de conception (navires CE)
- 2.1.5 - répartition par catégorie socioprofessionnelle du propriétaire
- 2.1.6 - répartition par région administrative de résidence du propriétaire
- 2.2 - Nouvelles immatriculations en outre-mer

3 - Mutations de propriété du 1^{er} septembre 2015 au 31 août 2016 en eaux maritimes

- 3.1 - Mutations de propriété en métropole : graphiques
- 3.1.1 - par longueur et par région administrative d'immatriculation
- 3.1.2 - par catégorie socioprofessionnelle des propriétaires
- 3.2 - Mutations de propriété en outre-mer

4 - Titres de conduite des navires de plaisance à moteur jusqu'au 31 décembre 2007 en eaux maritimes

- 4.1 - Titres délivrés de 1962 au 31 décembre 1992
- 4.2 - Titres délivrés du 1^{er} janvier 1993 au 31 décembre 2007
- 4.3 - Titres délivrés par équivalence depuis 1993 jusqu'au 31 décembre 2007

5 – Titres de conduite des bateaux de plaisance à moteur jusqu'au 31 décembre 2007 en eaux intérieures

- 5.1 - Permis délivrés du 01/01/1991 au 31/12/2007

6 – Titres de conduite des bateaux de plaisance à moteur à compter du 1 janvier 2008, en eaux maritimes et intérieures

- 6.1 - Permis délivrés du 01/01/2008 au 31/12/2015
- 6.2 – Délivrances par équivalence, duplicatas du 01/01/2008 au 31/12/2015
- 6.3 - Permis délivrés du 01/01/2015 au 31/12/2015
- 6.4 – Délivrances par équivalence, duplicatas du 01/01/2015 au 31/12/2015
- 6.5 - Permis délivrés du 01/01/2016 au 31/08/2016
- 6.6 – Délivrances par équivalence, duplicatas du 01/01/2016 au 31/08/2016, du nombre d'établissements de formation et de formateurs agréés au 31/08/2016

7 – Flotte des bateaux de plaisance en eaux intérieures

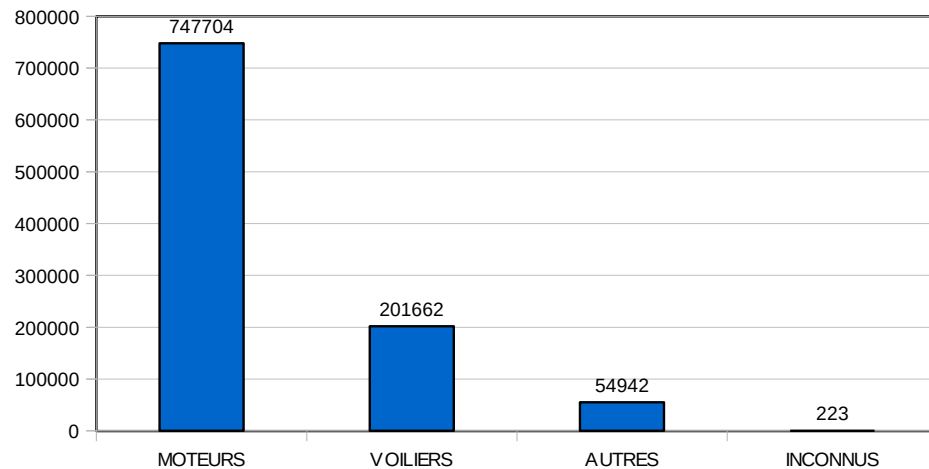
- 7.1 – Nouvelles inscriptions délivrées du 01/01/2010 au 31/12/2015
- 7.2 – Nouvelles inscriptions délivrées du 01/01/2016 au 31/08/2016
- 7.3 – Mutations de propriété du 01/01/2016 au 31/08/2016
- 7.4 – Nouvelles inscriptions par pays d'origine du constructeur et catégorie de conception du 01/01/2016 au 31/08/2016

8 - Ports de plaisance

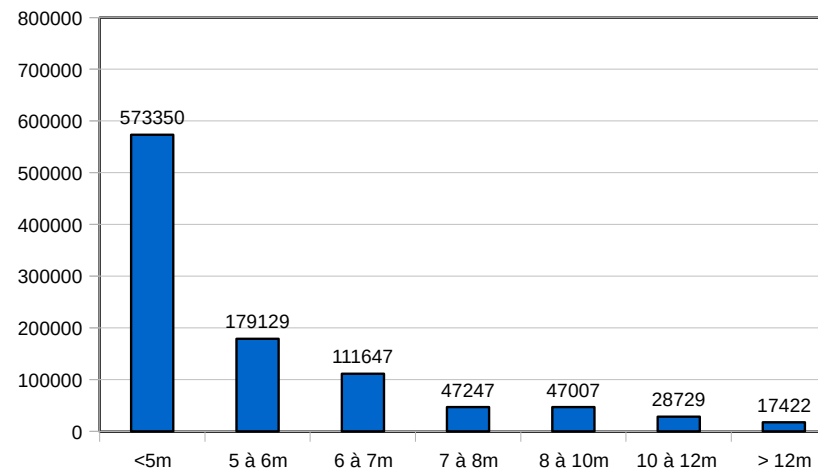
1 - Flotte des navires de plaisance au 31/08/2016 en eaux maritimes

1.1 - Immatriculations délivrées en métropole au 31/08/2016

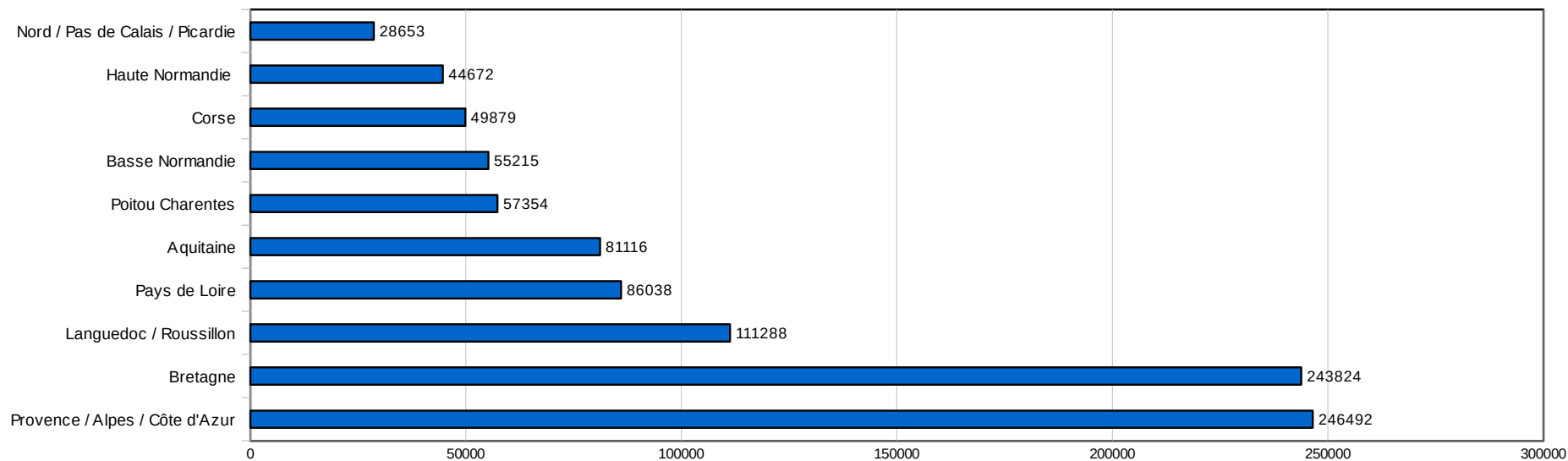
Répartition par mode de propulsion



Répartition par tranche de longueur



Répartition par région administrative



TOTAL GÉNÉRAL 1004531 IMMATRICULATIONS

1.1.1 - Immatriculations de navires délivrées par longueur et par région administrative au 31/08/2016 en eaux maritimes

RÉGION	VOILIERS										NAVIRES À MOTEUR										AUTRES	TOTAL		
	<5m	5 à 6m	6 à 7m	7 à 8m	8 à 10m	10 à 12m	12 à 15m	15 à 18m	18 à 24m	>=24m	Total voiliers	<5m	5 à 6m	6 à 7m	7 à 8m	8 à 10m	10 à 12m	12 à 15m	15 à 18m	18 à 24m			>=24m	Total moteur
Nord / Pas de Calais / Picardie	1613	648	476	401	540	374	121	15	3		4191	17694	3417	1518	335	200	64	35	6	2		23271	1191	28653
Haute Normandie	2235	986	787	627	775	498	163	28	6	2	6107	29115	4702	2044	488	269	118	78	10	13	3	36840	1725	44672
Basse Normandie	3827	1591	1410	1010	1442	770	324	34	12	2	10422	27717	7421	4396	944	616	270	106	16	8	2	41496	3297	55215
Bretagne	26173	12471	9303	6246	8616	4379	1554	181	72	8	69003	99966	29090	16620	3755	2026	702	307	66	35	8	152575	22246	243824
Pays de Loire	8297	3542	2715	1872	2531	1701	887	138	32	2	21717	39841	10175	6711	1796	1067	356	225	42	11	5	60229	4092	86038
Poitou Charentes	3958	2203	1921	1671	2353	1811	803	208	42	4	14974	22855	7789	5834	1514	967	368	153	52	11	1	39544	2836	57354
Aquitaine	3966	3026	2811	1376	1422	752	271	43	7		13674	32097	15635	9130	2599	1895	1237	201	29	35	3	62861	4581	81116
Languedoc / Roussillon	4847	2555	2330	2072	3250	2613	1241	147	20	1	19076	54161	16679	10369	3207	2034	1033	505	103	17	4	88112	4100	111288
Provence / Alpes / Côte d'Azur	6541	5269	4245	4414	7512	6304	3508	453	107	13	38366	120598	33365	21394	9158	6822	3777	2278	662	260	18	198332	9794	246492
Corse	1612	522	264	271	500	507	383	62	9	2	4132	26691	6577	5063	2456	1796	837	692	242	89	1	44444	1303	49879
TOTAL GÉNÉRAL	63069	32813	26262	19960	28941	19709	9255	1309	310	34	201662	470735	134850	83079	26252	17692	8762	4580	1228	481	45	747704	55165	1004531

(*) Autres modes de propulsion, y compris non renseignés

1.2 - Immatriculations de navires délivrées en outre mer au 31/08/2016 en eaux maritimes

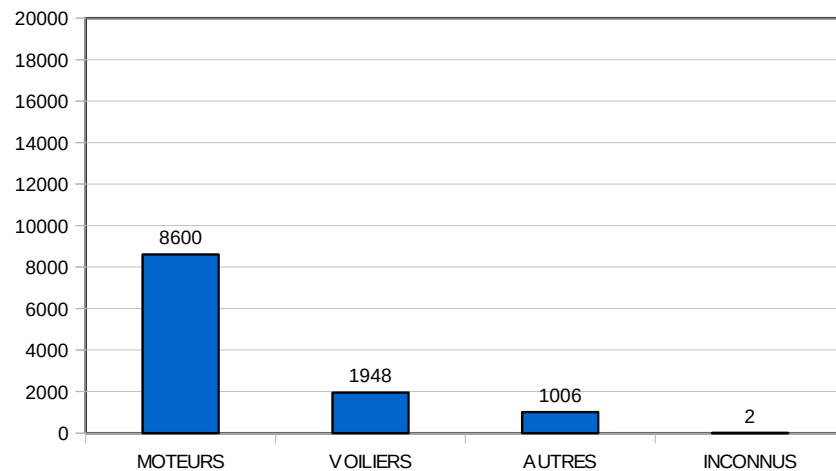
RÉGION	VOILIERS										Total voiliers	NAVIRES À MOTEUR										Total moteur	Total autres(*)	TOTAL
	<5m	5 à 6m	6 à 7m	7 à 8m	8 à 10m	10 à 12m	12 à 15m	15 à 18m	18 à 24m	>=24m		<5m	5 à 6m	6 à 7m	7 à 8m	8 à 10m	10 à 12m	12 à 15m	15 à 18m	18 à 24m	>=24m			
GUADELOUPE	70	46	94	100	263	480	558	83	17		1711	7567	2064	1215	637	505	413	197	32	17		12647	1216	15574
MARTINIQUE	113	91	122	96	315	475	380	39	2		1633	5688	1842	1732	797	457	264	91	21	3		10895	1310	13838
GUYANE	32	8	16	13	33	29	8	3			142	1363	546	262	137	90	16	5	1		1	2421	214	2777
RÉUNION / ÎLES ÉPARSES	113	45	30	27	47	90	53	7			412	1779	1395	384	136	91	16	15	1			3817	306	4535
SAINTE PIERRE ET MIQUELON	31	9	3	4	10	7	5				69	303	317	155	48	36	21	13		1		894	38	1001
TOTAL DOM	359	199	265	240	668	1081	1004	132	19	0	3967	16700	6164	3748	1755	1179	730	321	55	21	1	30674	3084	37725
TOM																								
NOUVELLE CALÉDONIE		2	3	4	33	84	48	4			178	29	11	6	6	3	5	4	1			65	1	244
POLYNÉSIE FRANÇAISE	2	2	2	4	18	56	40	6	2		132	7	1	2	1	2	1		1	1		16	1	149
MAYOTTE	5	12	5	7	15	26	20	2	1		93	436	360	263	39	23	9	1				1131	106	1330
TOTAL TOM	7	16	10	15	66	166	108	12	3	0	403	472	372	271	46	28	15	5	2	1	0	1212	108	1723
TOTAL DOM/TOM	366	215	275	255	734	1247	1112	144	22	0	4370	17172	6536	4019	1801	1207	745	326	57	22	1	31886	3192	39448

(*) Autres modes de propulsion, y compris non renseignés

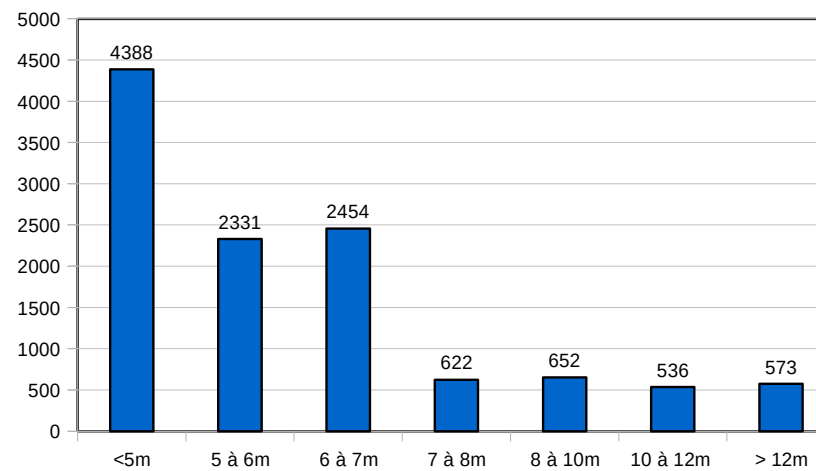
2 - Nouvelles immatriculations (du 01/09/2015 au 31/08/2016) en eaux maritimes

2.1 - Nouvelles immatriculations en métropole

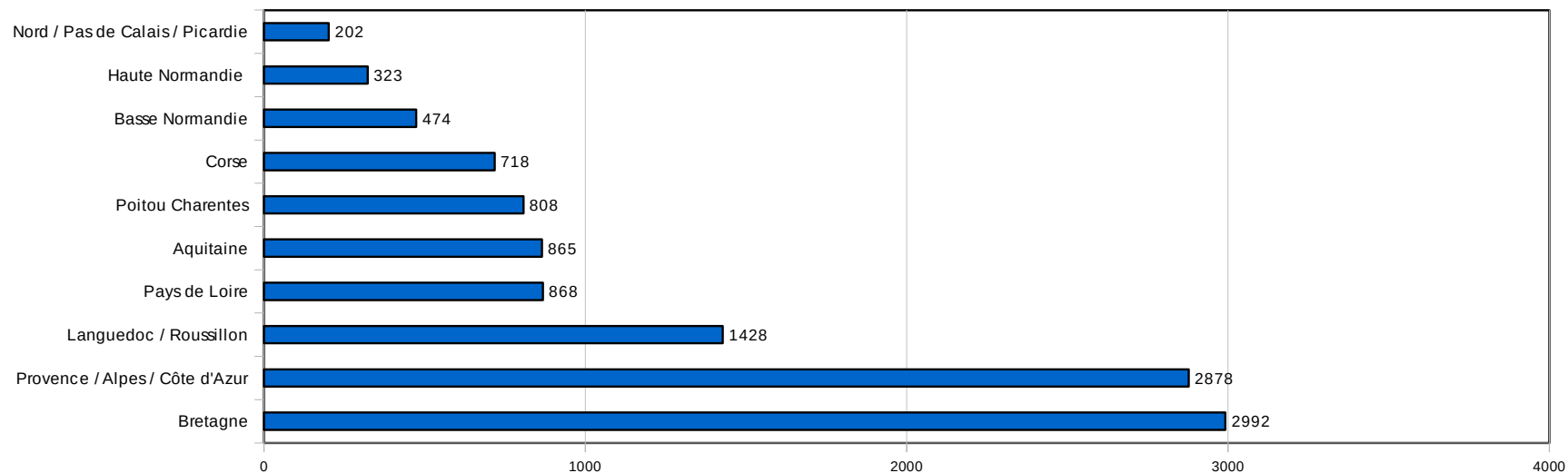
Répartition par mode de propulsion



Répartition par tranche de longueur



Répartition par région administrative



TOTAL GÉNÉRAL 11556 IMMATRICULATIONS

2.1.1 - Nouvelles immatriculations par longueur et par région administrative (du 01/09/2015 au 31/08/2016) en eaux maritimes

RÉGION	VOILIERS										Total voiliers	NAVIRES À MOTEUR										Total moteur	AUTRES Total autres(*)	TOTAL Total
	<5m	5 à 6m	6 à 7m	7 à 8m	8 à 10m	10 à 12m	12 à 15m	15 à 18m	18 à 24m	>=24m		<5m	5 à 6m	6 à 7m	7 à 8m	8 à 10m	10 à 12m	12 à 15m	15 à 18m	18 à 24m	>=24m			
Nord / Pas de Calais / Picardie	11	8	4	4	6	9	3				45	63	31	25	2	2	1	1				125	32	202
Haute Normandie	9	7	2	4	6	8	3		1		40	131	62	50	4	4	4	2	1			258	25	323
Basse Normandie	29	3		4	5	3	6	2	1		53	106	113	70	12	18	8	9	2			338	83	474
Bretagne	330	100	52	50	84	61	50	10	5		742	524	584	533	54	39	15	14				1763	487	2992
Pays de Loire	64	14		9	18	31	30	9	2		177	233	139	167	32	21	5	6		1	1	605	83	865
Poitou Charentes	46	14	8	11	31	42	36	4	3		195	192	107	175	29	22	18	8	2			553	60	808
Aquitaine	19	26	22	7	11	10	5				100	237	132	205	55	43	23	6		1		702	66	868
Languedoc / Roussillon	22	10	7	5	35	43	57	6	1		186	476	208	317	77	50	27	23	5	3		1186	56	1428
Provence / Alpes / Côte d'Azur	79	34	10	13	49	99	66	22	4		376	858	428	606	168	145	84	68	20	14		2391	111	2878
Corse	9	1		3	1	10	6	4			34	232	84	171	62	57	27	27	11	8		679	5	718
TOTAL GÉNÉRAL	618	217	105	110	246	316	262	57	17	0	1948	3052	1888	2319	495	401	212	164	41	27	1	8600	1008	11556

(*) Autres modes de propulsion, dont énergie humaine (kayaks, avirons de mer), y compris non renseignés

**2.1.2 - Nouvelles immatriculations par type de navire et par région administrative
(du 01/09/2015 au 31/08/2016) en eaux maritimes**

RÉGION	NON HABITABLES			HABITABLES			VNM	PNEUMATIQUES	AUTRES	TOTAL
	VOILE	MOTEUR	AUTRES(*)	VOILE	MOTEUR	AUTRES(*)				
Nord / Pas de Calais / Picardie	24	62	29	21	5		28	30	3	202
Haute Normandie	22	106	19	17	37		54	58	10	323
Basse Normandie	29	104	48	23	107	3	10	113	37	474
Bretagne	452	726	355	266	331	3	33	649	177	2992
Pays de Loire	79	294	63	95	106	1	64	121	42	865
Poitou Charentes	64	278	46	124	81		81	100	34	808
Aquitaine	61	359	41	38	151	2	106	77	33	868
Languedoc / Roussillon	37	547	34	143	233	2	181	212	39	1428
Provence / Alpes / Côte d'Azur	138	1118	85	212	490	7	362	423	43	2878
Corse	12	189	3	22	97		131	256	8	718
TOTAL GÉNÉRAL	918	3783	723	961	1638	18	1050	2039	426	11556

(*) Autres modes de propulsion, y compris non renseignés

2.1.4 - Nouvelles immatriculations par pays d'origine du constructeur (*) et catégorie de conception (du 01/09/2015 au 31/08/2016) en eaux maritimes pour les navires marqués CE

PAYS CONSTRUCTEUR	CATÉGORIE A		CATÉGORIE B		CATÉGORIE C		CATÉGORIE D		VNM	TOTAL		TOTAL GÉNÉRAL
	VOILE	MOTEUR	VOILE	MOTEUR	VOILE	MOTEUR	VOILE	MOTEUR		VOILE	MOTEUR	
FRANCE	549	46	69	458	413	2547	135	143	4	1166	3194	4364
ITALIE	17	28		594	1	567	12	3		30	1192	1222
ETATS-UNIS D'AMERIQUE	1	5	1	26	9	236	19	78	495	30	345	870
CHINE	0	1	0	16	5	604	0	81	4	5	702	711
BELGIQUE	1		1	20		532		6		2	558	560
CANADA	0	0	0	1	0	7	0	0	500	0	8	508
POLOGNE	2		7	32	21	232		2		30	266	296
ROYAUME-UNI(GB+IR.N)	0	4	2	41	186	32	1	0	2	189	77	268
ESPAGNE		3	1	42	2	108				3	153	156
UKRAINE		1		8		143		1		0	153	153
ALLEMAGNE	63	3		26	5	8		9		68	46	114
FINLANDE	1			17		31		15		1	63	64
AFRIQUE DU SUD	16	6				31		1		16	38	54
PAYS-BAS	3	2		6	21	8		1		24	17	41
PORTUGAL	1			2		37		1		1	40	41
SLOVENIE	1	2		3	8	14				9	19	28
SUEDE	3			5	1	7		11		4	23	27
DANEMARK	10					7				10	7	17
TURQUIE				10		4				0	14	14
GRECE						13				0	13	13
AUSTRALIE	1			5	2		3	2		6	7	13
EGYPTE						12				0	12	12
REPUBLIQUE TCHEQUE						8		3		0	11	11
AUTRES	4	2	2	10	6	41	1	5	2	13	58	73
TOTAL	673	103	83	1322	680	5229	171	362	1007	1607	7016	9630

Le traitement ne prend pas en compte les autres modes de propulsion
 (*) déterminé selon le numéro d'identification de la coque (numéro HIN)

Catégorie A : navigation en haute mer
 Catégorie B : navigation au large
 Catégorie C : navigation à proximité de la côte
 Catégorie D : navigation en eaux protégées

**2.1.5 - Répartition des nouvelles immatriculations par catégorie socioprofessionnelle des propriétaires
(du 01/09/2015 au 31/08/2016) pour les eaux maritimes**

	VOILIERS	NAVIRES À MOTEUR	AUTRES(*)	TOTAL(**)
Association loi 1901	265	203	127	595
Autres	143	605	3	751
Collectivité publique	110	80	29	219
Entreprise individuelle	3	19	2	24
E.U.R.L	8	54		62
S.A.R.L	190	1530	18	1738
Société anonyme	181	1356	1	1538
Société de leasing	503	2968	3	3474
Agriculteur exploitant	4	51	3	58
Artisan	35	463	21	519
Autre personne sans activité professionnelle	351	1302	158	1811
Cadre de la fonction publique	41	177	38	256
Cadre d'entreprise	233	1735	84	2052
Chefs d'entreprise de 10 salariés et plus	67	490	2	559
Commerçant et assimilé	31	470	11	512
Contremaître, agent de maîtrise	14	70	10	94
Employé administratif des entreprises	12	246	9	267
Employé de commerce	11	380	16	407
Employé de la fonction publique	28	286	56	370
Ouvrier	71	775	127	973
Personnel des services directs aux particuliers	16	37	8	61
Professions intermédiaires administratives et commerciales dans les entreprises	10	87	6	103
Professions intermédiaires de l'enseignement, la santé, la fonction publique et assimilés	19	122	28	169
Profession libérale	109	497	39	645
Retraité	488	2885	178	3551
Technicien	233	1095	118	1446
TOTAL GENERAL	3176	17983	1095	22254

(*) Autres modes de propulsion

(**) Total supérieur aux nouvelles immatriculations compte tenu des navires en copropriété

**2.1.6 - Répartition des nouvelles immatriculations par région administrative de résidence du propriétaire
(du 01/09/2015 au 31/08/2016) pour les eaux maritimes**

RÉGION	VOILIERS	NAVIRES À MOTEUR	AUTRES(*)	TOTAL(**)
Alsace	14	83	4	101
Aquitaine	153	1141	59	1353
Auvergne	10	106	9	125
Basse-Normandie	64	381	76	521
Bourgogne	14	119	5	138
Bretagne	644	2026	454	3124
Centre	37	248	15	300
Champagne-Ardenne	26	112	3	141
Corse	52	1032	20	1104
Franche-Comté	7	83	2	92
Haute-Normandie	34	300	25	359
Île-De-France	459	2415	57	2931
Languedoc-Roussillon	153	950	42	1145
Limousin	10	81	1	92
Lorraine	13	95		108
Midi-Pyrénées	146	494	15	655
Nord-Pas-De-Calais	325	2316	34	2675
Pays-De-La-Loire	358	2058	88	2504
Picardie	33	166	7	206
Poitou-Charentes	130	579	52	761
Provence-Alpes-Côte d'Azur	358	2826	103	3287
Rhône-Alpes	136	835	34	1005
D.O.M.	24	42		66
T.O.M.		39		39
Étranger	94	142	10	246
TOTAL GÉNÉRAL	3294	18669	1115	23078

(*) Autres modes de propulsion

(**) Total supérieur aux nouvelles immatriculations compte tenu des navires en copropriété

2.2 - Nouvelles immatriculations de navires délivrées en outre mer (du 01/09/2015 au 31/08/2016) en eaux maritimes

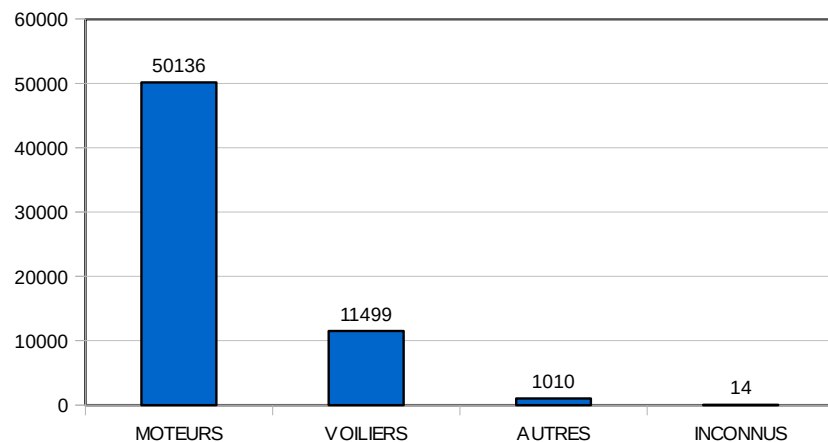
RÉGION	VOILIERS										NAVIRES À MOTEUR										AUTRES	TOTAL			
	<5m	5 à 6m	6 à 7m	7 à 8m	8 à 10m	10 à 12m	12 à 15m	15 à 18m	18 à 24m	>=24m	Total voiliers	<5m	5 à 6m	6 à 7m	7 à 8m	8 à 10m	10 à 12m	12 à 15m	15 à 18m	18 à 24m	>=24m	Total moteur	Total autres(*)	Total	
GUADELOUPE			1	1	6	8	16	3			35	111	24	19	9	12	19	5	1	3			203	6	244
MARTINIQUE					2	6	9	2	1		20	79	30	36	15	8	6	3					177	4	201
GUYANE											0	8	4	5	2	1	1						21		21
RÉUNION / ILES ÉPARSES						1					1	8	7	4	1	1							21	15	37
SAINTE PIERRE ET MIQUELON											0	9	3	6		1	1						20	1	21
TOTAL DOM	0	0	1	1	8	15	25	5	1	0	56	215	68	70	27	23	27	8	1	3	0	442	26	524	
TOM																									
NOUVELLE CALÉDONIE											0												0		0
POLYNÉSIE FRANÇAISE											0												0		0
MAYOTTE				1			1				2	4	9	13			1						27	1	30
TOTAL TOM	0	0	0	1	0	0	1	0	0	0	2	4	9	13	0	0	1	0	0	0	0	27	1	30	
TOTAL DOM/TOM	0	0	1	2	8	15	26	5	1	0	58	219	77	83	27	23	28	8	1	3	0	469	27	554	

(*) Autres modes de propulsion, y compris non renseignés

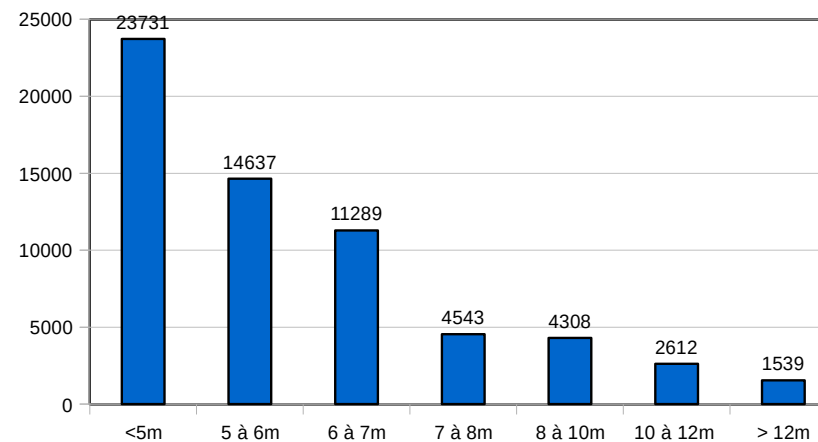
3 - Mutations de propriété (du 01/09/2015 au 31/08/2016) en eaux maritimes

3.1 - Mutations de propriété en métropole

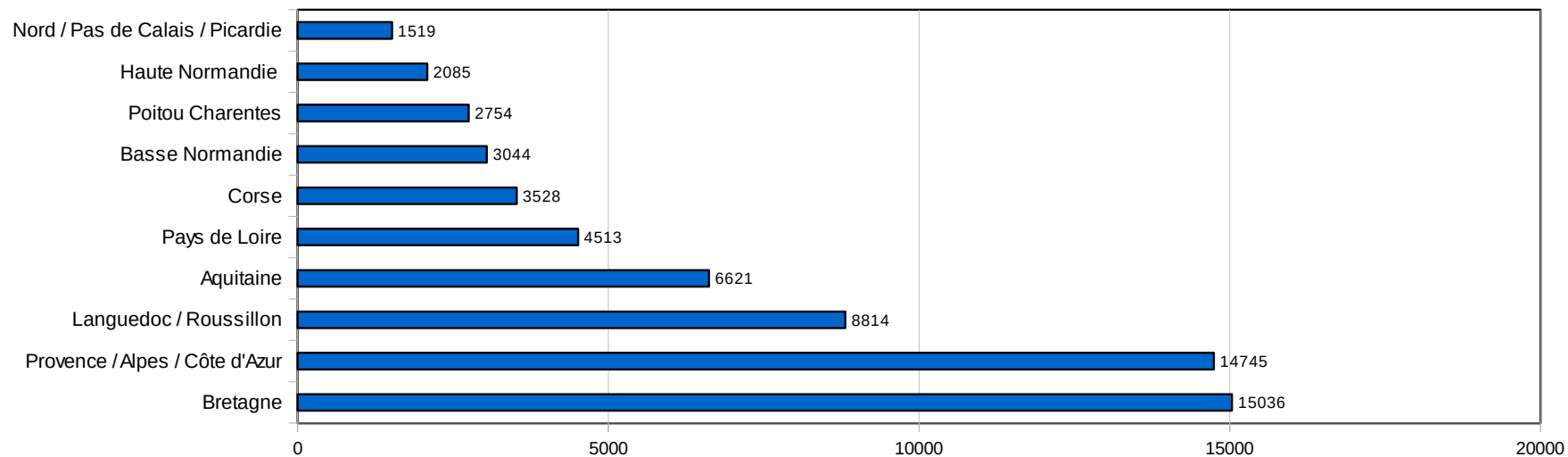
Répartition par mode de propulsion



Répartition par tranche de longueur



Répartition par région administrative



TOTAL GÉNÉRAL 62659 NAVIRES

**3.1.1 - Mutations de propriété par longueur et par région administrative d'immatriculation
(du 01/09/2015 au 31/08/2016) en eaux maritimes**

RÉGION	VOILIERS										Total voiliers	NAVIRES À MOTEUR										Total moteur	AUTRES Total autres(*)	TOTAL
	<5m	5 à 6m	6 à 7m	7 à 8m	8 à 10m	10 à 12m	12 à 15m	15 à 18m	18 à 24m	>=24m		<5m	5 à 6m	6 à 7m	7 à 8m	8 à 10m	10 à 12m	12 à 15m	15 à 18m	18 à 24m	>=24m			
Nord / Pas de Calais / Picardie	22	14	34	36	36	27	7	2			178	779	311	159	40	11	6	1				1307	34	1519
Haute Normandie	26	32	53	44	59	35	8	3	1		261	1127	404	177	39	24	11	5	1	1	1	1790	34	2085
Basse Normandie	83	54	111	78	124	64	21	3	1		539	1237	614	376	88	74	19	11	3			2422	83	3044
Bretagne	706	677	811	565	799	429	157	22	5		4171	4810	2978	1879	448	245	75	24	5	3	1	10468	397	15036
Pays de Loire	148	163	187	134	154	112	46	4			948	1560	934	693	166	104	26	21	1			3505	60	4513
Poitou Charentes	38	74	103	75	129	85	53	12			569	874	625	477	94	60	25	7	1	1		2164	21	2754
Aquitaine	80	148	233	99	92	72	21	1	2		748	2341	1625	1167	319	182	81	29	1	3		5748	125	6621
Languedoc / Roussillon	55	173	258	235	378	298	156	14	2		1569	3121	1820	1308	422	298	142	60	12			7183	62	8814
Provence / Alpes / Côte d'Azur	56	188	259	332	592	515	300	35	5		2282	4804	2911	2286	942	677	394	188	60	17	1	12280	183	14745
Corse	7	14	23	19	59	59	50	3			234	1157	668	653	331	197	121	88	37	17		3269	25	3528
TOTAL GÉNÉRAL	1221	1537	2072	1617	2422	1696	819	99	16	0	11499	21810	12890	9175	2889	1872	900	434	121	42	3	50136	1024	62659

(*) Autres modes de propulsion, y compris non renseignés

**3.1.2 - Mutations de propriété par catégorie socioprofessionnelle des propriétaires
(du 01/09/2015 au 31/08/2016) pour les eaux maritimes**

	VOILIERS	NAVIRES À MOTEUR	AUTRES(*)	TOTAL(**)
Association loi 1901	285	428	41	754
Autres	275	1188	13	1476
Collectivité publique	35	96	7	138
Entreprise individuelle	16	84	3	103
E.U.R.L	27	216	1	244
S.A.R.L	712	4466	39	5217
Société anonyme	338	1761	9	2108
Société de leasing	740	2940	4	3684
Agriculteur exploitant	75	540	13	628
Artisan	728	5090	63	5881
Autre personne sans activité professionnelle	3482	11722	200	15404
Cadre de la fonction publique	779	1344	49	2172
Cadre d'entreprise	2909	8465	159	11533
Chefs d'entreprise de 10 salariés et plus	367	1758	12	2137
Commerçant et assimilé	581	3443	45	4069
Contremaître, agent de maîtrise	207	1157	31	1395
Employé administratif des entreprises	364	1515	25	1904
Employé de commerce	433	2679	30	3142
Employé de la fonction publique	775	3661	121	4557
Ouvrier	2590	15535	389	18514
Personnel des services directs aux particuliers	187	599	14	800
Professions intermédiaires administratives et commerciales dans les entreprises	216	966	19	1201
Professions intermédiaires de l'enseignement, la santé, la fonction publique et assimilés	806	2854	69	3729
Profession libérale	1277	3048	46	4371
Retraité	5021	17574	266	22861
Technicien	3040	12095	270	15405
TOTAL GÉNÉRAL	26265	105224	1938	133427

(*) Autres modes de propulsion

(**) Total supérieur aux nouvelles immatriculations compte tenu des navires en copropriété

**3.2 - Mutations de propriété de navires délivrées en outre mer
(du 01/09/2015 au 31/08/2016) en eaux maritimes**

RÉGION	VOILIERS										Total voiliers	NAVIRES À MOTEUR										Total moteur	AUTRES Total autres(*)	TOTAL Total
	<5m	5 à 6m	6 à 7m	7 à 8m	8 à 10m	10 à 12m	12 à 15m	15 à 18m	18 à 24m	>=24m		<5m	5 à 6m	6 à 7m	7 à 8m	8 à 10m	10 à 12m	12 à 15m	15 à 18m	18 à 24m	>=24m			
GUADELOUPE	3	1	6	5	20	31	25	3	2		96	306	110	107	62	52	32	4	1			674	8	778
MARTINIQUE	1	2	9	4	26	32	29	4			107	296	120	120	61	41	24	9				671	18	796
GUYANE				2		5	1				8	34	48	24	6	1		1				114		122
RÉUNION / ILES ÉPARSES		2	6	2	7	13	7	1			38	112	127	56	21	11	1	2				330	30	398
SAINT PIERRE ET MIQUELON				1		1					2	11	15	16	4	2	1					49	2	53
TOTAL DOM	4	5	23	12	58	78	61	8	2	0	251	759	420	323	154	107	58	16	1	0	0	1838	58	2147

TOM

NOUVELLE CALÉDONIE											0											0		0	
POLYNÉSIE FRANÇAISE											0												0		0
MAYOTTE	1			1	1	3	1				7	70	74	24	5	3	1					177	9	193	
TOTAL TOM	1	0	0	1	1	3	1	0	0	0	7	70	74	24	5	3	1	0	0	0	0	177	9	193	
TOTAL DOM/TOM	5	5	23	13	59	81	62	8	2	0	258	829	494	347	159	110	59	16	1	0	0	2015	67	2340	

(*) Autres modes de propulsion, y compris non renseignés

4 - Titres de conduite des navires de plaisance à moteur en eaux maritimes

4.1 - Titres délivrés de 1962 au 31/12/1992()*

RÉGION	
PARIS ET RÉGION PARISIENNE	230288
PROVINCE (hors littoral)	186549
NORMANDIE - MER DU NORD	96327
BRETAGNE / PAYS DE LOIRE	149257
POITOU - CHARENTES / AQUITAINE	91365
LITTORAL MÉDITERRANÉEN	334756
TOTAL MÉTROPOLE	1088542
ANTILLES GUYANE	23303
LA RÉUNION	6389
ST PIERRE ET MIQUELON	460
NOUVELLE CALÉDONIE	3410
POLYNÉSIE FRANÇAISE	31725
TOTAL DOM-TOM	65287
TOTAL GÉNÉRAL	1153829

(*) Il s'agit des titres délivrés sous la réglementation en vigueur avant le 1er janvier 1993

4.2 - Titres délivrés du 01/01/1993 au 31/12/2007 (hors équivalences cf 4.3)

RÉGION	CARTE MER	PERMIS MER CÔTIER(1)	PERMIS MER HAUTURIER(2)		Total
			Directs	Extension(A et côtier)	
Ile-de-France	3377	130758	2556	13988	16544
Champagne - Ardenne	996	8626	261	577	838
Picardie	471	6606	141	350	491
Haute Normandie	3804	32221	640	1693	2333
Centre - Val de Loire	841	19277	338	1607	1945
Basse Normandie	6942	33102	1725	3131	4856
Bourgogne	188	8358	143	858	1001
Nord - Pas de Calais	3587	25913	233	1454	1687
Lorraine	363	7942	80	511	591
Alsace	272	8241	60	685	745
Franche - Comté	102	1452	5	19	24
Pays de la Loire	7964	63230	1359	4502	5861
Bretagne	26239	114241	6363	8086	14449
Poitou - Charentes	4228	36701	693	1785	2478
Aquitaine	5121	77416	1177	4297	5474
Midi - Pyrénées	360	19967	213	1530	1743
Limousin	212	4697	51	213	264
Rhône - Alpes	1544	54983	1885	3733	5618
Auvergne	103	5670	45	470	515
Languedoc - Roussillon	6758	93893	849	3732	4581
Provence - Alpes - Côte d'Azur	14006	245167	4997	15352	20349
Corse	2335	33687	195	1235	1430
Total Métropole	89813	1032148	24009	69808	93817
Guadeloupe	847	17308	918	1773	2691
Martinique	701	12729	400	746	1146
Guyane	514	8377	79	757	836
Réunion	773	12307	552	1225	1777
St Pierre et Miquelon	2	1047	125	54	179
Polynésie Française	5108	21370	1124	1740	2864
Nouvelle Calédonie	155	5390	562	679	1241
Total DOM/TOM	8100	78528	3760	6974	10734
Étranger	145	1662	59	245	304
TOTAL GÉNÉRAL	98058	1112338	27828	77027	104855

Total général tous permis : 1 315 251

(1) Titres délivrés à partir du 01/01/1994

(2) Nouvelle appellation à partir du 01/01/1994

4.3 - Titres délivrés par équivalences du 01/01/1993 jusqu'au 31/12/2007

ANNÉE	CARTE MER			PERMIS MER CÔTIER(1)			PERMIS MER HAUTURIER(2)			TOTAL
	Brevet (3) professionnel	Titre (4) étranger	TOTAL	Brevet (3) professionnel	Titre (4) étranger	TOTAL	Brevet (3) professionnel	Titre (4) étranger	TOTAL	
1993 (6)	40724	0	40724	0	0	0	521	0	521	41245
1994	2200	0	2200	1	0	1	2045	0	2045	4246
1995	308	2	310	629	24	653	1460	12	1472	2435
1996	251	9	260	738	139	877	1378	30	1408	2545
1997	219	8	227	893	188	1081	1220	13	1233	2541
1998	188	8	196	678	149	827	1049	11	1060	2083
1999	152	7	159	759	119	878	1054	10	1064	2101
2000	162	5	167	1197	138	1335	1115	18	1133	2635
2001	129	2	131	1050	135	1185	1283	17	1300	2616
2002	166	5	171	1019	171	1190	1260	13	1273	2634
2003	133	0	133	2067	172	2239	1397	14	1411	3783
2004	169	1	170	2484	130	2614	1481	21	1502	4286
2005	139	2	141	2467	198	2665	1286	43	1329	4135
2006	115	3	118	3056	187	3243	1252	47	1299	4660
2007	130	1	131	4437	228	4665	1464	144	1608	6404
TOTAL	45185	53	45238	21475	1978	23453	19265	393	19658	88349

(1) Titres délivrés à partir du 01/01/1994

(2) Nouvelle appellation à partir du 01/01/1994

(3) délivrés aux ressortissants français détenteurs d'un brevet professionnel (arrêté ministériel du 3 mai 1995 remplaçant l'arrêté ministériel du 22 septembre 1993)

(4) délivrés aux ressortissants français détenteurs d'un titre étranger (arrêté ministériel du 19 avril 1995)

(6) Pour 1993, les chiffres de la carte mer tiennent compte de la carte mer spéciale délivrée au titre de l'article 11 du décret 92-1166 du 21/10/1992

5 – Titres de conduite des bateaux de plaisance à moteur jusqu'au 31/12/2007, en eaux intérieures

5.1 - Permis délivrés du 01/01/1991 au 31/12/2007, par commission de surveillance

<i>PERMIS</i>	<i>Lille</i>	<i>Lyon</i>	<i>Nantes</i>	<i>Paris</i>	<i>Strasbourg</i>	<i>Toulouse</i>	<i>Total</i>
Tous types	25176	N.D.	35832	66445	14919	50778	193150

6.1 - Permis délivrés suite à un examen du 01/01/2008 au 31/12/2015

<i>Service instructeur</i>	<i>OPTION CÔTIÈRE</i>	<i>OPTION EAUX INTÉRIEURES</i>	<i>EXTENSION HAUTURIÈRE</i>	<i>EXTENSION GRANDE PLAISANCE EAUX INTÉRIEURES</i>	<i>TOTAL</i>
DDTM DE LA GIRONDE	22843	2130	774	3	25750
DDTM DE LA SEINE-MARITIME	8785	3341	588	3	12717
DDTM DE LOIRE ATLANTIQUE	19381	5301	1083	39	25804
DDTM DES BOUCHES DU RHONE	34318	460	1457		36235
DDTM DES COTES D'ARMOR	7121	226	564		7911
DDTM DU CALVADOS	15493	1151	723		17367
DDTM DU PAS DE CALAIS	5975	1037	323	4	7339
DM DE LA GUADELOUPE	8788	70	693	1	9552
DM DE LA GUYANE	3065	2073	220		5358
DM DE LA MARTINIQUE	7486	2	350		7838
DM SUD OCEAN INDIEN	5249	145	469		5863
DML DE LA CHARENTE MARITIME	23340	1622	1076	1	26039
DML DE LA CORSE DU SUD	10391	34	121		10546
DML DE LA HAUTE CORSE	5253	33	231		5517
DML DE LA MANCHE	7784	254	964		9002
DML DE LA VENDEE	8549	307	510	1	9367
DML DES ALPES MARITIMES	18849	298	1061		20208
DML D'ILLE-ET-VILAINE	9896	888	518		11302
DML DU FINISTERE	14540	201	1056		15797
DML DU MORBIHAN	14736	639	470		15845
DML DU NORD	10697	1905	437	52	13091
DML DU VAR	30016	516	1376	2	31910
DML HERAULT-GARD	35441	4567	1366	65	41439
DML PYRENEES ORIENTALES - AUDE	15724	481	786	34	17025
DML PYRENEES-ATLANTIQUES - LANDES	7721	657	523		8901
DTAM ST PIERRE ET MIQUELON	232	3	27		262
UNITE TERRITORIALE MAYOTTE	2510	60	110		2680
UNSF DOUAI	3031	1473	21	3	4528
UNSF LYON	47754	27531	2250	66	77601
UNSF NANTES	8837	4757	473	1	14068
UNSF PARIS	63432	22404	4476	286	90598
UNSF STRASBOURG	9921	7431	584	68	18004
UNSF TOULOUSE	11716	3295	722	23	15756
TOTAL GÉNÉRAL	498874	95292	26402	652	621220

6.2 - Permis délivrés par équivalences ou duplicata du 01/01/2008 au 31/12/2015

<i>Mode de délivrance du titre</i>	<i>OPTION CÔTIÈRE</i>	<i>OPTION EAUX INTÉRIEURES</i>	<i>EXTENSION HAUTURIÈRE</i>	<i>EXTENSION GRANDE PLAISANCE EAUX INTÉRIEURES</i>	<i>TOTAL</i>
Equivalence avec un titre étranger	612	85	415	80	1192
Equivalence avec une qualification professionnelle	8748	1047	9499	1113	20407
Demande de duplicata					63282

6.3 - Permis délivrés suite à un examen du 01/01/2015 au 31/12/2015

<i>Service instructeur</i>	<i>OPTION CÔTIÈRE</i>	<i>OPTION EAUX INTÉRIEURES</i>	<i>EXTENSION HAUTURIÈRE</i>	<i>EXTENSION GRANDE PLAISANCE EAUX INTÉRIEURES</i>	<i>TOTAL</i>
DDTM DE LA GIRONDE	3736	299	108	1	4144
DDTM DE LA SEINE-MARITIME	1309	487	84		1880
DDTM DE LOIRE ATLANTIQUE	2525	723	172	3	3423
DDTM DES BOUCHES DU RHONE	4579	55	197		4831
DDTM DES COTES D'ARMOR	945	30	66		1041
DDTM DU CALVADOS	2451	123	70		2644
DDTM DU PAS DE CALAIS	1008	181	41	1	1231
DM DE LA GUADELOUPE	1061	16	91		1168
DM DE LA GUYANE	546	436	28		1010
DM DE LA MARTINIQUE	1058		45		1103
DM SUD OCEAN INDIEN	785	34	66		885
DML DE LA CHARENTE MARITIME	3728	224	166		4118
DML DE LA CORSE DU SUD	1525	12	20		1557
DML DE LA HAUTE CORSE	897	15	40		952
DML DE LA MANCHE	946	44	114		1104
DML DE LA VENDEE	1340	35	71	1	1447
DML DES ALPES MARITIMES	2692	56	139		2887
DML D'ILLE-ET-VILAINE	1595	95	54		1744
DML DU FINISTERE	2204	23	138		2365
DML DU MORBIHAN	2275	92	83		2450
DML DU NORD	1437	195	50	12	1694
DML DU VAR	3985	82	153	1	4221
DML HERAULT-GARD	4765	734	203	8	5710
DML PYRENEES ORIENTALES - AUDE	2011	63	136	2	2212
DML PYRENEES-ATLANTIQUES - LANDES	1109	97	59		1265
DTAM ST PIERRE ET MIQUELON	41		4		45
UNITE TERRITORIALE MAYOTTE	420	25	10		455
UNSF DOUAI	714	192	1		907
UNSF LYON	7297	4271	274	7	11849
UNSF NANTES	1110	625	30		1765
UNSF PARIS	8440	3197	583	37	12257
UNSF STRASBOURG	1438	905	85	10	2438
UNSF TOULOUSE	1853	386	20	4	2263
TOTAL GÉNÉRAL	71825	13752	3401	87	89065

6.4 - Permis délivrés par équivalences ou duplicata du 01/01/2015 au 31/12/2015

<i>Mode de délivrance du titre</i>	<i>OPTION CÔTIÈRE</i>	<i>OPTION EAUX INTÉRIEURES</i>	<i>EXTENSION HAUTURIÈRE</i>	<i>EXTENSION GRANDE PLAISANCE EAUX INTÉRIEURES</i>	<i>TOTAL</i>
Equivalence avec un titre étranger	23	18	10	6	57
Equivalence avec une qualification professionnelle	1064	135	1076	116	2391
Demande de duplicata					8758

6.5 - Permis délivrés suite à un examen du 01/01/2016 au 31/08/2016

<i>Service instructeur</i>	<i>OPTION CÔTIÈRE</i>	<i>OPTION EAUX INTÉRIEURES</i>	<i>EXTENSION HAUTURIÈRE</i>	<i>EXTENSION GRANDE PLAISANCE EAUX INTÉRIEURES</i>	<i>TOTAL</i>
DDTM DE LA GIRONDE	2808	246	80		3134
DDTM DE LA SEINE-MARITIME	943	350	38		1331
DDTM DE LOIRE ATLANTIQUE	1896	475	103	7	2481
DDTM DES BOUCHES DU RHONE	3458	32	145		3635
DDTM DES COTES D'ARMOR	720	26	68		814
DDTM DU CALVADOS	1737	83	75		1895
DDTM DU PAS DE CALAIS	704	105	20		829
DM DE LA GUADELOUPE	750	12	55		817
DM DE LA GUYANE	270	254	6		530
DM DE LA MARTINIQUE	675	2	33		710
DM SUD OCEAN INDIEN	548	4	33		585
DML DE LA CHARENTE MARITIME	2767	243	138	1	3149
DML DE LA CORSE DU SUD	1366	6	16		1388
DML DE LA HAUTE CORSE	771	25	19		815
DML DE LA MANCHE	702	28	71		801
DML DE LA VENDEE	1039	30	71		1140
DML DES ALPES MARITIMES	2070	63	73		2206
DML D'ILLE-ET-VILAINE	1143	61	36		1240
DML DU FINISTERE	1641	23	102		1766
DML DU MORBIHAN	1640	66	49		1755
DML DU NORD	1022	100	36	4	1162
DML DU VAR	3080	65	108		3253
DML HERAULT-GARD	3787	524	167	3	4481
DML PYRENEES ORIENTALES - AUDE	1437	43	90		1570
DML PYRENEES-ATLANTIQUES - LANDES	862	44	33		939
DTAM ST PIERRE ET MIQUELON	36	1			37
UNITE TERRITORIALE MAYOTTE	334		3		337
UNSF DOUAI	517	171			688
UNSF LYON	5160	3046	180	10	8396
UNSF NANTES	976	393	25		1394
UNSF PARIS	5229	2005	431	42	7707
UNSF STRASBOURG	961	677	92	4	1734
UNSF TOULOUSE	1386	364	1	5	1756
TOTAL GÉNÉRAL	52435	9567	2397	76	64475

6.6 - Permis délivrés par équivalences ou duplicata du 01/01/2016 au 31/08/2016

Mode de délivrance du titre	OPTION CÔTIÈRE	OPTION EAUX INTÉRIEURES	EXTENSION HAUTURIÈRE	EXTENSION GRANDE PLAISANCE EAUX INTÉRIEURES	TOTAL
Equivalence avec un titre étranger	15	9	12	1	37
Equivalence avec une qualification professionnelle	784	120	746	73	1723
Demande de duplicata					6121

Nombre d'établissements agréés au 31 août 2016 : 1021

Nombre de formateurs agréés au 31 août 2016 : 2132

7 – Flotte des bateaux de plaisance en eaux intérieures

7.1 – Nouvelles inscriptions de bateaux délivrés du 01/01/2010 au 31/12/2015 en eaux intérieures

RÉGION	VOILIERS								Total voiliers	NAVIRES À MOTEUR								Total moteur	AUTRES Total autres	TOTAL Total
	<5m	5 à 6m	6 à 8m	8 à 10m	10 à 12m	12 à 15m	15 à 20m	>=20m		<5m	5 à 6m	6 à 8m	8 à 10m	10 à 12m	12 à 15m	15 à 20m	>=20m			
DDT DU BAS RHIN	21	5	8	2					36	568	67	82	36	68	30	17		868	64	968
DDT DU RHONE	36	29	58	28	11	2			164	860	358	448	83	116	105	45		2015	29	2208
DDT HAUTE GARONNE		2	1						3	258	88	95	22	18	131	19		631	10	644
DDTM DE LA LOIRE ATLANTIQUE	1	5					5	1	12	277	103	141	60	75	83	21		760	133	905
DDTM DU NORD									0	43	47	99	33	41	17	16		296	9	305
DRIEA IF	1		8	3	1				13	238	117	157	69	103	124	83		891	12	916
TOTAL GÉNÉRAL	59	41	75	33	12	7	1	0	228	2244	780	1022	303	421	490	201	0	5461	257	5946

7.2 – Nouvelles inscriptions de bateaux délivrés du 01/01/2016 au 31/08/2016 en eaux intérieures

RÉGION	VOILIERS								Total voiliers	NAVIRES À MOTEUR								Total moteur	AUTRES		TOTAL Total
	<5m	5 à 6m	6 à 8m	8 à 10m	10 à 12m	12 à 15m	15 à 20m	>=20m		<5m	5 à 6m	6 à 8m	8 à 10m	10 à 12m	12 à 15m	15 à 20m	>=20m		Total autres	Total	
DDT DU BAS RHIN								0	68	6	9	5	6	5			99	4	103		
DDT DU RHONE	8	1	6	3		1		19	113	35	62	5	10	17	6		248	6	273		
DDT HAUTE GARONNE								0	43	9	8	4	17	3	1		85	1	86		
DDTM DE LA LOIRE ATLANTIQUE		6						6	24	5	22	2	10	10	1		74	2	82		
DDTM DU NORD								0	6	6	10	7	5	3	3		40		40		
DRIEA IF	1							1	52	10	10	5	15	16	3		111	1	113		
TOTAL GÉNÉRAL	9	7	6	3	0	1	0	0	26	306	71	121	28	63	54	14	0	657	14	697	

7.3 –Mutations de propriété du 01/01/2016 au 31/08/2016 en eaux intérieures

RÉGION	VOILIERS									NAVIRES À MOTEUR								AUTRES		TOTAL
	<5m	5 à 6m	6 à 8m	8 à 10m	10 à 12m	12 à 15m	15 à 20m	>=20m	Total voiliers	<5m	5 à 6m	6 à 8m	8 à 10m	10 à 12m	12 à 15m	15 à 20m	>=20m	Total moteur	Total autres	Total
DDT DU BAS RHIN			1						1	40	6	13	9	9	1	2		80	2	83
DDT DU RHONE	1	6	20	1	1				29	108	79	101	15	15	8	4		330	7	366
DDT HAUTE GARONNE									0	48	18	35	15	17	14	1		148	1	149
DDTM DE LA LOIRE ATLANTIQUE				1					1	30	17	16	9	17	7	2		98	1	100
DDTM DU NORD									0	10	5	8	7	10	1	1		42		42
DRIEA IF			1						1	63	18	20	11	4	9	7		132	2	135
TOTAL GÉNÉRAL	1	6	22	2	1	0	0	0	32	299	143	193	66	72	40	17	0	830	13	875

**7.4 – Nouvelles inscriptions par pays d'origine du constructeur (*) et catégorie de conception
(du 01/01/2016 au 31/08/2016) en eaux intérieures**

PAYS CONSTRUCTEUR	CATÉGORIE A		CATÉGORIE B		CATÉGORIE C		CATÉGORIE D		VNM	TOTAL		TOTAL GÉNÉRAL
	VOILE	MOTEUR	VOILE	MOTEUR	VOILE	MOTEUR	VOILE	MOTEUR		VOILE	MOTEUR	
FRANCE		1		6	7	74		133	1	7	214	222
ETATS-UNIS D'AMERIQUE				2		60		59	24		121	145
CANADA								2	36		2	38
POLOGNE						25		1			26	26
ITALIE				3		16					19	19
CHINE						8		11			19	19
BELGIQUE				1		10		7			18	18
ROYAUME-UNI(GB+IR.N)					7	1		4		7	5	12
SUEDE						1		8			9	9
REPUBLIQUE TCHEQUE						5		4			9	9
PAYS-BAS				3		5					8	8
ALLEMAGNE	1			2		1		1		1	4	5
UKRAINE						3					3	3
FINLANDE						2					2	2
AUSTRALIE						1					1	1
PORTUGAL						1					1	1
ESPAGNE				1							1	1
AFRIQUE DU SUD								1			1	1
TOTAL	1	1	0	18	14	213	0	231	61	15	463	539

Le traitement ne prend pas en compte les autres modes de propulsion
(*)déterminé selon le numéro d'identification de la coque (numéro CIN)

Catégorie A : navigation en haute mer
Catégorie B : navigation au large
Catégorie C : navigation à proximité de la côte
Catégorie D : navigation en eaux protégées

8 - Capacité d'accueil des ports et installations de plaisance maritimes (métropole) données 2005 (sauf pavillons bleus)

DÉPARTEMENTS	Nombre d'installations	Capacité d'accueil (1)		Pavillon bleu (2)	DÉPARTEMENTS	Nombre d'installations	Capacité d'accueil (1)		Pavillon bleu (2)
		Capacité générale	dont passage	Nombre de lauréats			Capacité générale	dont passage	Nombre de lauréats
Nord	2	1265	102	3	Gironde	21	3970	219	1
Pas de Calais	4	969	85	1	Landes	1	950	58	0
Somme	3	454	31	1	Pyrénées Atlantiques	5	1842	270	0
Seine Maritime	6	3082	205	3	Pyrénées Orientales	8	6360	708	4
Calvados	13	4585	543	2	Aude	7	3635	240	5
Manche	17	5067	924	5	Hérault	15	10034	531	9
Ille et Vilaine	7	3227	300	0	Gard	3	4760	251	2
Côtes d'Armor	36	8779	1000	3	Bouches du Rhône	45	15048	523	5
Finistère	78	12473	1050	4	Var	53	24412	2145	14
Morbihan	43	8733	875	0	Alpes Maritimes	34	17431	3725	5
Loire Atlantique	21	6628	521	0	Haute Corse	8	3486	971	0
Vendée	7	4367	515	1	Corse du Sud	11	4018	1280	1
Charente Maritime	18	8220	798	4	TOTAL GÉNÉRAL(3)	466	163795	17870	73

(1) à titre indicatif

(2) ports au titre de l'année 2014

(3) dont 370 ports proprement dits