

LA PLAISANCE EN CHIFFRES

*1^{er} septembre 2016
au 31 août 2017*

1 - Flotte des navires de plaisance au 31 août 2017 en eaux maritimes

- 1.1 - Immatriculations délivrées en métropole : graphiques
- 1.1.1 - Immatriculations délivrées par longueur et par région administrative pour la métropole
- 1.2 - Immatriculations délivrées en outre-mer

2 - Nouvelles immatriculations du 1^{er} septembre 2016 au 31 août 2017 en eaux maritimes

- 2.1 - Nouvelles immatriculations en métropole : graphiques
- 2.1.1 - par longueur et par région administrative pour la métropole
- 2.1.2 - par type de navire et par région administrative
- 2.1.3 - sans objet : les catégories de navigation ont été supprimées en 2005
- 2.1.4 - par pays d'origine du constructeur et catégorie de conception (navires CE)
- 2.1.5 - répartition par catégorie socioprofessionnelle du propriétaire
- 2.1.6 - répartition par région administrative de résidence du propriétaire
- 2.2 - Nouvelles immatriculations en outre-mer

3 - Mutations de propriété du 1^{er} septembre 2016 au 31 août 2017 en eaux maritimes

- 3.1 - Mutations de propriété en métropole : graphiques
- 3.1.1 - par longueur et par région administrative d'immatriculation
- 3.1.2 - par catégorie socioprofessionnelle des propriétaires
- 3.2 - Mutations de propriété en outre-mer

4 - Titres de conduite des navires de plaisance à moteur jusqu'au 31 décembre 2007 en eaux maritimes

- 4.1 - Titres délivrés de 1962 au 31 décembre 1992
- 4.2 - Titres délivrés du 1^{er} janvier 1993 au 31 décembre 2007
- 4.3 - Titres délivrés par équivalence depuis 1993 jusqu'au 31 décembre 2007

5 – Titres de conduite des bateaux de plaisance à moteur jusqu'au 31 décembre 2007 en eaux intérieures

- 5.1 - Permis délivrés du 01/01/1991 au 31/12/2007

6 – Titres de conduite des bateaux de plaisance à moteur à compter du 1 janvier 2008, en eaux maritimes et intérieures

- 6.1 - Permis délivrés du 01/01/2008 au 31/12/2016
- 6.2 – Délivrances par équivalence, duplicatas du 01/01/2008 au 31/12/2016
- 6.3 - Permis délivrés du 01/01/2016 au 31/12/2016
- 6.4 – Délivrances par équivalence, duplicatas du 01/01/2016 au 31/12/2016
- 6.5 - Permis délivrés du 01/01/2017 au 31/08/2017
- 6.6 – Délivrances par équivalence, duplicatas du 01/01/2017 au 31/08/2017, du nombre d'établissements de formation et de formateurs agréés au 31/08/2017

7 – Flotte des bateaux de plaisance en eaux intérieures

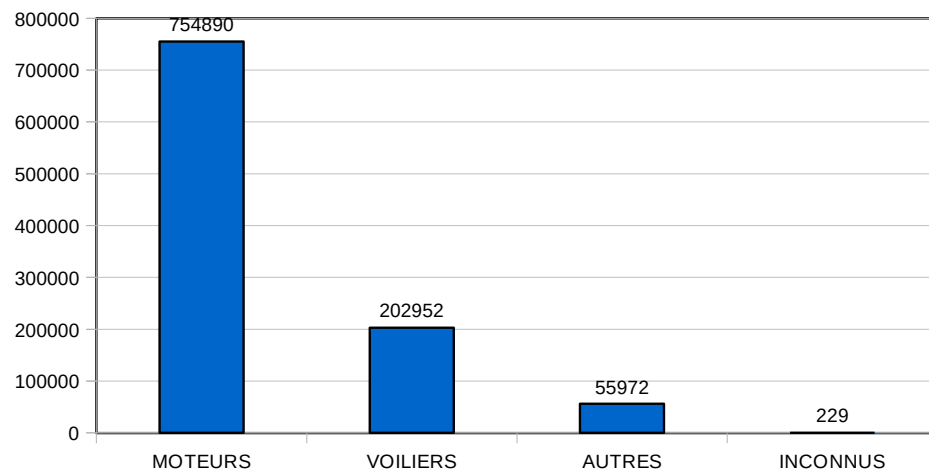
- 7.1 – Nouvelles inscriptions délivrées du 01/01/2010 au 31/12/2016
- 7.2 – Nouvelles inscriptions délivrées du 01/01/2017 au 31/08/2017
- 7.3 – Mutations de propriété du 01/01/2017 au 31/08/2017
- 7.4 – Nouvelles inscriptions par pays d'origine du constructeur et catégorie de conception du 01/01/2017 au 31/08/2017

8 - Ports de plaisance

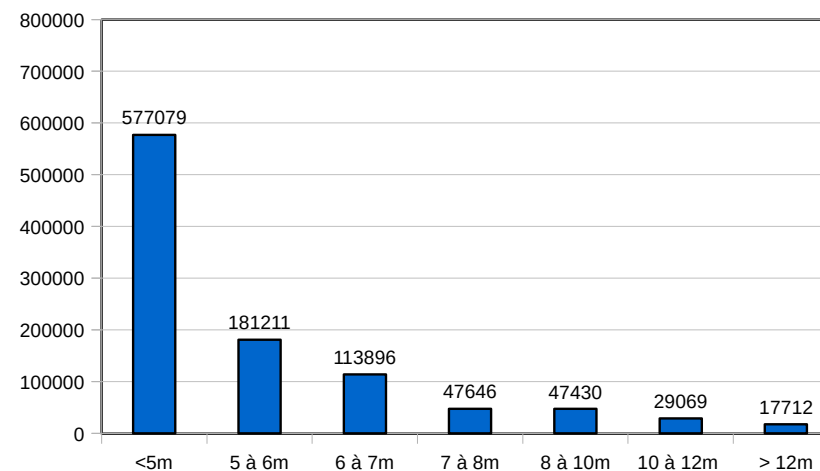
1 - Flotte des navires de plaisance au 31/08/2017 en eaux maritimes

1.1 - Immatriculations délivrées en métropole au 31/08/2017

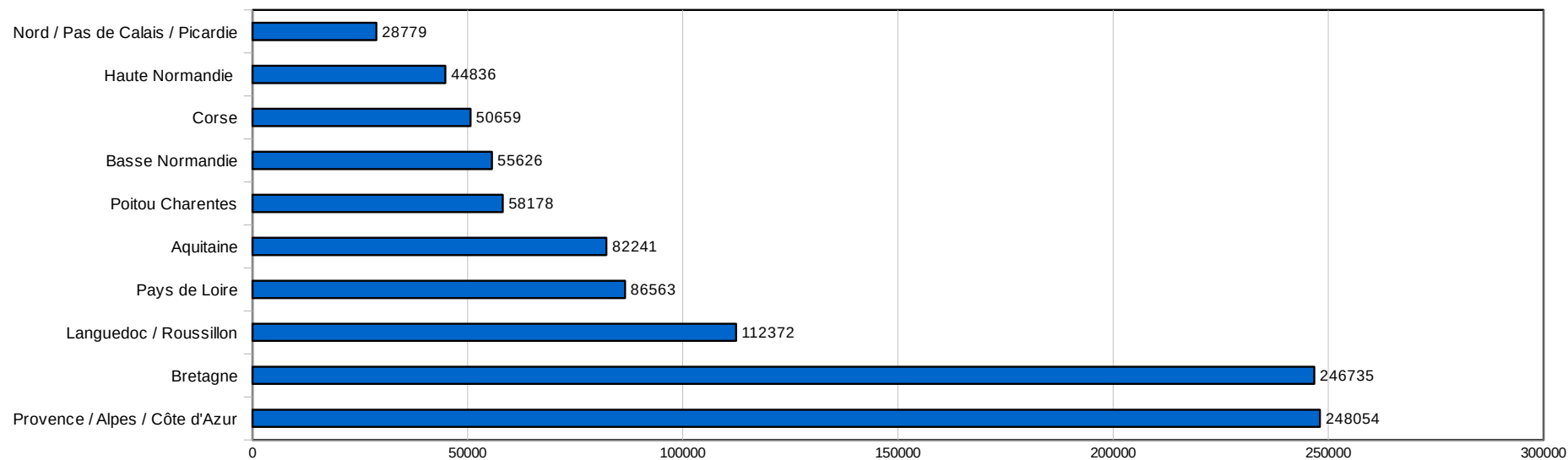
Répartition par mode de propulsion



Répartition par tranche de longueur



Répartition par région administrative



TOTAL GÉNÉRAL 1014043 IMMATRICULATIONS

1.1.1 - Immatriculations de navires délivrées par longueur et par région administrative au 31/08/2017 en eaux maritimes

RÉGION	VOILIERS											NAVIRES À MOTEUR											AUTRES	TOTAL
	<5m	5 à 6m	6 à 7m	7 à 8m	8 à 10m	10 à 12m	12 à 15m	15 à 18m	18 à 24m	>=24m	Total voiliers	<5m	5 à 6m	6 à 7m	7 à 8m	8 à 10m	10 à 12m	12 à 15m	15 à 18m	18 à 24m	>=24m	Total moteur		
Nord / Pas de Calais / Picardie	1618	651	476	399	549	374	121	16	3		4207	17727	3426	1532	338	205	59	42	9	2		23340	1232	28779
Haute Normandie	2231	988	782	625	774	494	170	29	6	2	6101	29188	4762	2044	490	273	118	78	10	13	3	36979	1756	44836
Basse Normandie	3899	1599	1400	1010	1437	781	322	37	11	2	10498	27750	7557	4478	931	621	273	110	17	8	2	41747	3381	55626
Bretagne	26498	12521	9348	6277	8675	4442	1597	183	68	10	69619	100487	29653	17209	3789	2057	721	323	64	36	9	154348	22768	246735
Pays de Loire	8341	3555	2714	1874	2543	1676	899	143	31	2	21778	39944	10321	6859	1769	1081	349	218	44	12	5	60602	4183	86563
Poitou Charentes	3976	2200	1926	1681	2383	1863	834	215	46	4	15128	23075	7911	6026	1559	980	384	165	57	11	1	40169	2881	58178
Aquitaine	3999	3042	2840	1381	1421	762	274	43	7		13769	32470	15892	9405	2639	1928	1250	203	29	33	3	63852	4620	82241
Languedoc / Roussillon	4879	2558	2333	2092	3279	2653	1250	158	22	1	19225	54499	16847	10610	3272	2066	1055	515	108	20	4	88996	4151	112372
Provence / Alpes / Côte d'Azur	6579	5295	4238	4401	7514	6321	3515	461	110	13	38447	121016	33596	21883	9258	6885	3817	2298	652	259	18	199682	9925	248054
Corse	1614	522	270	273	505	529	388	68	9	2	4180	26968	6634	5210	2531	1873	882	727	255	94	1	45175	1304	50659
TOTAL GÉNÉRAL	63634	32931	26327	20013	29080	19895	9370	1353	313	36	202952	473124	136599	85256	26576	17969	8908	4679	1245	488	46	754890	56201	1014043

(*) Autres modes de propulsion, y compris non renseignés

1.2 - Immatriculations de navires délivrées en outre mer au 31/08/2017 en eaux maritimes

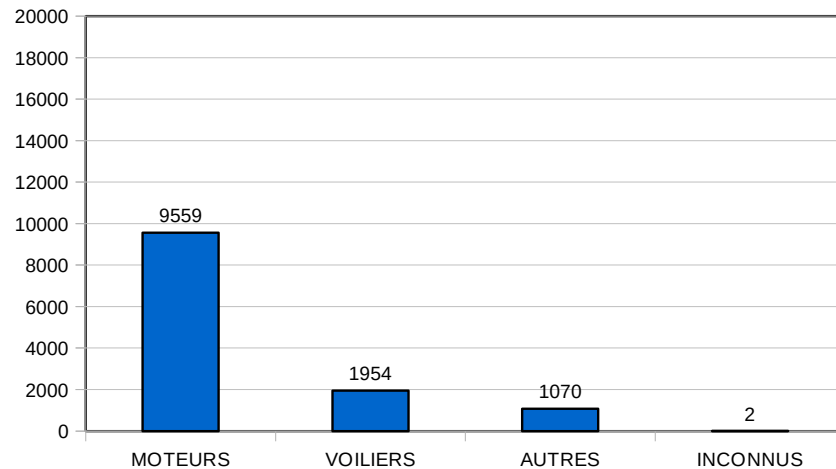
RÉGION	VOILIERS										Total voiliers	NAVIRES À MOTEUR										Total moteur	Total autres(*)	TOTAL
	<5m	5 à 6m	6 à 7m	7 à 8m	8 à 10m	10 à 12m	12 à 15m	15 à 18m	18 à 24m	>=24m		<5m	5 à 6m	6 à 7m	7 à 8m	8 à 10m	10 à 12m	12 à 15m	15 à 18m	18 à 24m	>=24m			
GUADELOUPE	70	46	95	103	268	500	563	80	17		1742	7680	2083	1233	644	516	422	197	31	17		12823	1219	15784
MARTINIQUE	114	91	124	96	317	487	398	42	3		1672	5768	1861	1775	814	465	269	93	22	3		11070	1311	14053
GUYANE	33	8	16	13	33	29	8	3			143	1361	554	267	139	91	18	5	1		1	2437	216	2796
RÉUNION / ÎLES ÉPARSES	113	45	31	27	46	90	54	7	1		414	1790	1401	388	137	91	18	16	1			3842	321	4577
SAINTE PIERRE ET MIQUELON	23	9	4	4	11	7	5				63	310	324	156	47	37	21	13		2		910	46	1019
TOTAL DOM	353	199	270	243	675	1113	1028	132	21	0	4034	16909	6223	3819	1781	1200	748	324	55	22	1	31082	3113	38229
TOM																								
NOUVELLE CALÉDONIE		2	3	4	33	86	48	4	1		181	30	11	6	6	3	5	4	1			66	1	248
POLYNÉSIE FRANÇAISE	2	2	3	4	18	56	40	6	2		133	7	1	2	1	2	1		1	1		16	1	150
MAYOTTE	5	13	5	8	17	27	20	2	1		98	453	372	255	41	22	11	2				1156	110	1364
TOTAL TOM	7	17	11	16	68	169	108	12	4	0	412	490	384	263	48	27	17	6	2	1	0	1238	112	1762
TOTAL DOM/TOM	360	216	281	259	743	1282	1136	144	25	0	4446	17399	6607	4082	1829	1227	765	330	57	23	1	32320	3225	39991

(*) Autres modes de propulsion, y compris non renseignés

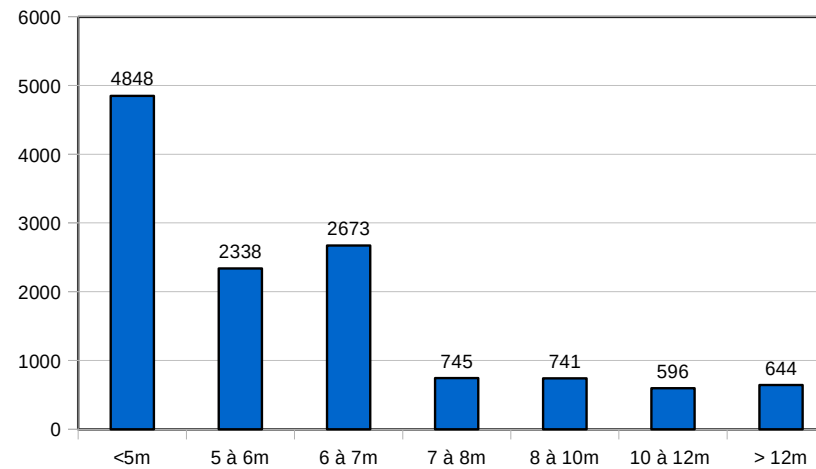
2 - Nouvelles immatriculations (*) (du 01/09/2016 au 31/08/2017) en eaux maritimes

2.1 - Nouvelles immatriculations en métropole

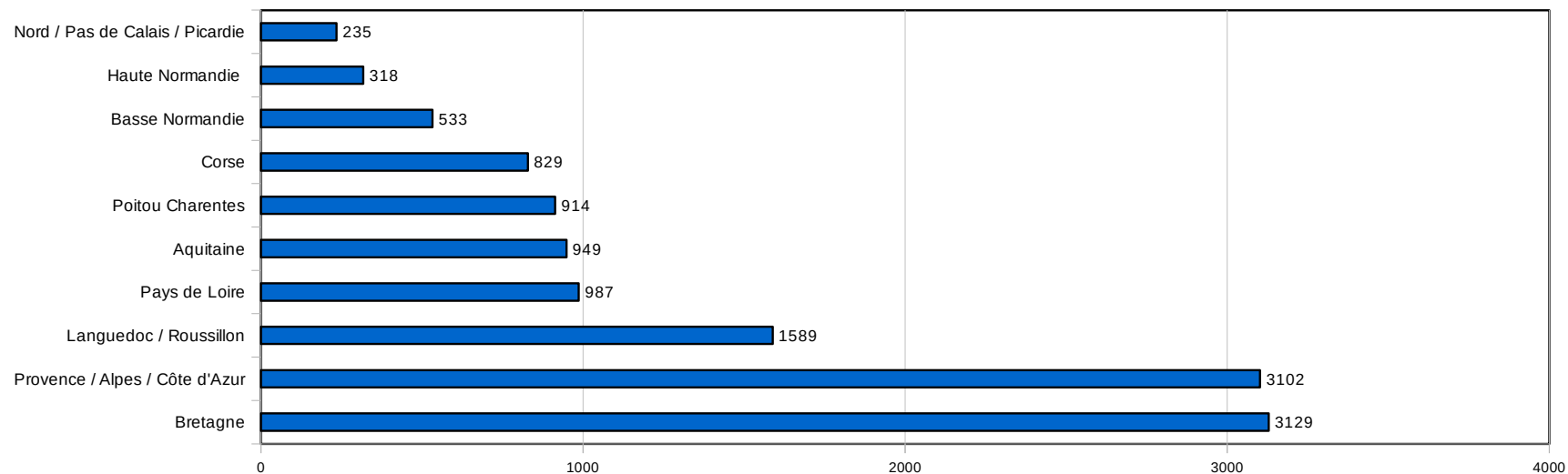
Répartition par mode de propulsion



Répartition par tranche de longueur



Répartition par région administrative



TOTAL GÉNÉRAL 12585 IMMATRICULATIONS

(*) navires neufs et navires d'occasion mis en service pour la première fois en France

2.1.1 - Nouvelles immatriculations (*) par longueur et par région administrative (du 01/09/2016 au 31/08/2017) en eaux maritimes

RÉGION	VOILIERS										Total voiliers	NAVIRES À MOTEUR										Total moteur	AUTRES autres(**)	TOTAL Total
	<5m	5 à 6m	6 à 7m	7 à 8m	8 à 10m	10 à 12m	12 à 15m	15 à 18m	18 à 24m	>=24m		<5m	5 à 6m	6 à 7m	7 à 8m	8 à 10m	10 à 12m	12 à 15m	15 à 18m	18 à 24m	>=24m			
Nord / Pas de Calais / Picardie	8	3	3		11	6	4	2			37	93	34	21	4	4	1	7	1			165	33	235
Haute Normandie	11	6	2	1	3	3	5	1			32	149	57	35	6	6	2					255	31	318
Basse Normandie	74	9	2	2	9	8	3	3			110	103	110	91	8	11	6	5	1			335	88	533
Bretagne	327	68	53	51	85	72	54	7	2	2	721	553	578	571	70	55	20	18		1		1866	542	3129
Pays de Loire	50	16	10	19	19	30	38	5	1		188	227	169	236	27	30	6	4	3	1		703	96	987
Poitou Charentes	24	8	9	10	30	50	42	12	1		186	238	124	203	46	21	18	17	8	1		676	52	914
Aquitaine	23	10	11	8	6	6	6				70	287	163	256	50	36	25	6	1			824	55	949
Languedoc / Roussillon	30	7	8	8	30	49	42	12	1		187	560	232	332	101	53	31	27	4	3		1343	59	1589
Provence / Alpes / Côte d'Azur	54	41	13	13	62	106	93	21	4		407	907	385	646	217	195	114	75	31	14		2584	111	3102
Corse				1	4	5	5	1			16	326	88	162	90	66	31	27	9	9		808	5	829
TOTAL GÉNÉRAL	601	168	111	113	259	335	292	64	9	2	1954	3443	1940	2553	619	477	254	186	58	29	0	9559	1072	12585

(*) navires neufs et navires d'occasion mis en service pour la première fois en France

(**) Autres modes de propulsion, dont énergie humaine (kayaks, avirons de mer), y compris non renseignés

**2.1.2 - Nouvelles immatriculations (*) par type de navire et par région administrative
(du 01/09/2016 au 31/08/2017) en eaux maritimes**

RÉGION	NON HABITABLES			HABITABLES			VNM	PNEUMATIQUES	AUTRES	TOTAL
	VOILE	MOTEUR	AUTRES(**)	VOILE	MOTEUR	AUTRES(**)				
Nord / Pas de Calais / Picardie	22	72	23	13	11		57	22	15	235
Haute Normandie	19	113	29	8	34		66	40	9	318
Basse Normandie	77	105	34	27	96	1	10	123	60	533
Bretagne	406	721	444	292	353	7	26	743	137	3129
Pays de Loire	86	318	73	91	120		81	173	45	987
Poitou Charentes	42	291	23	138	109		125	142	44	914
Aquitaine	45	413	28	24	136	1	127	141	34	949
Languedoc / Roussillon	40	545	40	142	274	1	319	193	35	1589
Provence / Alpes / Côte d'Azur	103	1042	96	298	676	3	442	419	23	3102
Corse	2	204	2	14	109		221	271	6	829
TOTAL GÉNÉRAL	842	3824	792	1047	1918	13	1474	2267	408	12585

(*) navires neufs et navires d'occasion mis en service pour la première fois en France

(**) Autres modes de propulsion, y compris non renseignés

2.1.4 - Nouvelles immatriculations (*) par pays d'origine du constructeur () et catégorie de conception (du 01/09/2016 au 31/08/2017) en eaux maritimes pour les navires marqués CE**

PAYS CONSTRUCTEUR	CATÉGORIE A		CATÉGORIE B		CATÉGORIE C		CATÉGORIE D		VNM	TOTAL		TOTAL GÉNÉRAL
	VOILE	MOTEUR	VOILE	MOTEUR	VOILE	MOTEUR	VOILE	MOTEUR		VOILE	MOTEUR	
FRANCE	574	75	79	559	431	2950	128	164	9	1212	3748	4969
ITALIE	10	19	1	462	1	723	1	3		13	1207	1220
ETATS-UNIS D'AMERIQUE	0	1	0	39	3	322	5	66	751	8	428	1187
CANADA	0	0	0	3	0	3	0	0	666	0	6	672
BELGIQUE	1			17		498		4		1	519	520
CHINE	0	1	1	33	6	358	0	55	1	7	447	455
POLOGNE	1	2	11	32	22	237	6	5		40	276	316
ROYAUME-UNI(GB+IR.N)	3	0	0	46	182	46	5	0	2	190	92	284
UKRAINE				14		144		13		0	171	171
ESPAGNE	1	2		52		114		1		1	169	170
ALLEMAGNE	47	9	10	36	1	13		21		58	79	137
FINLANDE	1			16		42		11		1	69	70
AFRIQUE DU SUD	16	6	0	0	0	38	0	2	1	16	46	63
PORTUGAL		1	1	4		51				1	56	57
PAYS-BAS	1	4		10	4	30	1	3		6	47	53
SLOVENIE	6	2		5	10	10				16	17	33
GRECE				1		29				0	30	30
REPUBLIQUE TCHEQUE						14		5		0	19	19
CHYPRE						18				0	18	18
DANEMARK	10		3		2	3				15	3	18
SUEDE	1			7		3		5		1	15	16
TURQUIE		1		6		9				0	16	16
AUSTRALIE				12	3					3	12	15
AUTRES	1	1	0	14	4	27	0	1	4	5	43	52
TOTAL	673	124	106	1368	669	5682	146	359	1434	1594	7533	10561

Le traitement ne prend pas en compte les autres modes de propulsion

(*) navires neufs et navires d'occasion mis en service pour la première fois en France

(**) déterminé selon le numéro d'identification de la coque (numéro HIN)

Catégorie A : navigation en haute mer

Catégorie B : navigation au large

Catégorie C : navigation à proximité de la côte

Catégorie D : navigation en eaux protégées

**2.1.5 - Répartition des nouvelles immatriculations par catégorie socioprofessionnelle des propriétaires
(du 01/09/2016 au 31/08/2017) pour les eaux maritimes**

	VOILIERS	NAVIRES À MOTEUR	AUTRES(*)	TOTAL(**)
Association loi 1901	325	215	68	608
Autres	148	670	12	830
Collectivité publique	67	82	31	180
Entreprise individuelle	1	36	22	59
E.U.R.L	9	67		76
S.A.R.L	185	1735	7	1927
Société anonyme	136	1492	3	1631
Société de leasing	574	3424	3	4001
Agriculteur exploitant	4	64	5	73
Artisan	26	515	30	571
Autre personne sans activité professionnelle	367	1448	124	1939
Cadre de la fonction publique	41	179	40	260
Cadre d'entreprise	281	1975	113	2369
Chefs d'entreprise de 10 salariés et plus	58	595	12	665
Commerçant et assimilé	41	587	12	640
Contremaître, agent de maîtrise	8	118	18	144
Employé administratif des entreprises	11	247	9	267
Employé de commerce	13	513	11	537
Employé de la fonction publique	28	297	64	389
Ouvrier	59	779	173	1011
Personnel des services directs aux particuliers	4	39	7	50
Professions intermédiaires administratives et commerciales dans les entreprises	8	62	2	72
Professions intermédiaires de l'enseignement, la santé, la fonction publique et assimilés	10	94	26	130
Profession libérale	101	492	56	649
Retraité	471	3070	182	3723
Technicien	186	1096	121	1403
TOTAL GENERAL	3162	19891	1151	24204

(*) Autres modes de propulsion

(**) Total supérieur aux nouvelles immatriculations compte tenu des navires en copropriété

**2.1.6 - Répartition des nouvelles immatriculations par région administrative de résidence du propriétaire
(du 01/09/2016 au 31/08/2017) pour les eaux maritimes**

RÉGION	VOILIERS	NAVIRES À MOTEUR	AUTRES(*)	TOTAL(**)
Alsace	9	83	3	95
Aquitaine	126	1251	45	1422
Auvergne	13	126	4	143
Basse-Normandie	126	404	67	597
Bourgogne	12	148	5	165
Bretagne	601	2082	481	3164
Centre	19	261	16	296
Champagne-Ardenne	16	122	5	143
Corse	38	1186	8	1232
Franche-Comté	9	110	1	120
Haute-Normandie	40	275	35	350
Île-De-France	415	2347	88	2850
Languedoc-Roussillon	154	1116	51	1321
Limousin	12	86	1	99
Lorraine	19	118	4	141
Midi-Pyrénées	166	661	16	843
Nord-Pas-De-Calais	359	2705	27	3091
Pays-De-La-Loire	395	2493	110	2998
Picardie	14	166	8	188
Poitou-Charentes	119	720	45	884
Provence-Alpes-Côte d'Azur	373	3051	100	3524
Rhône-Alpes	114	926	35	1075
D.O.M.	48	24		72
T.O.M.		24		24
Étranger	100	147	1	248
TOTAL GÉNÉRAL	3297	20632	1156	25085

(*) Autres modes de propulsion

(**) Total supérieur aux nouvelles immatriculations compte tenu des navires en copropriété

2.2 - Nouvelles immatriculations de navires délivrées en outre mer (du 01/09/2016 au 31/08/2017) en eaux maritimes

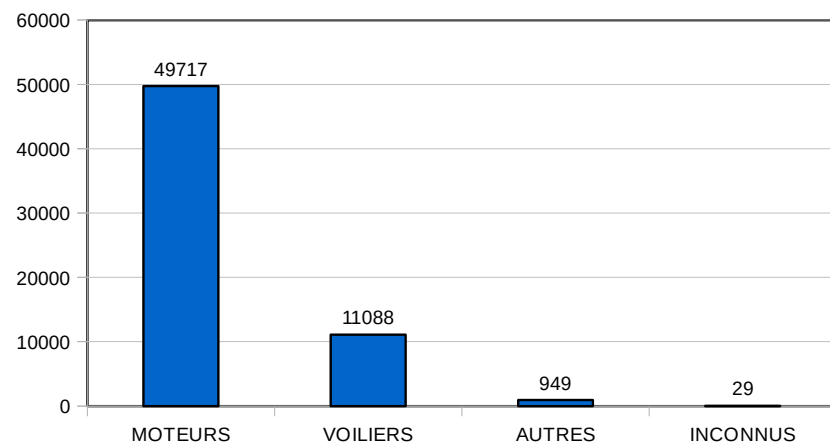
RÉGION	VOILIERS										Total voiliers	NAVIRES À MOTEUR										Total moteur	AUTRES Total autres(*)	TOTAL Total
	<5m	5 à 6m	6 à 7m	7 à 8m	8 à 10m	10 à 12m	12 à 15m	15 à 18m	18 à 24m	>=24m		<5m	5 à 6m	6 à 7m	7 à 8m	8 à 10m	10 à 12m	12 à 15m	15 à 18m	18 à 24m	>=24m			
GUADELOUPE				1	1	15	24	3			44	140	13	18	10	13	10	4			140	348	3	395
MARTINIQUE					1	10	10	2	1		24	62	19	34	6	9	5	2			62	199	2	225
GUYANE											0	4	7	5	3	1	2			4	26	1	27	
RÉUNION / ILES ÉPARSES					1	2	2		1		6	17	5	4	1		2			17	46	14	66	
SAINTE PIERRE ET MIQUELON			1		2						3	11	7	2		1			1	11	33	8	44	
TOTAL DOM	0	0	1	1	5	27	36	5	2	0	77	234	51	63	20	24	19	6	0	1	234	652	28	757
TOM																								
NOUVELLE CALÉDONIE											0											0		0
POLYNÉSIE FRANÇAISE											0											0		0
MAYOTTE											0	11	7	3	2		2					25		25
TOTAL TOM	0	0	0	0	0	0	0	0	0	0	0	11	7	3	2	0	2	0	0	0	0	25	0	25
TOTAL DOM/TOM	0	0	1	1	5	27	36	5	2	0	77	245	58	66	22	24	21	6	0	1	234	677	28	782

(*) Autres modes de propulsion, y compris non renseignés

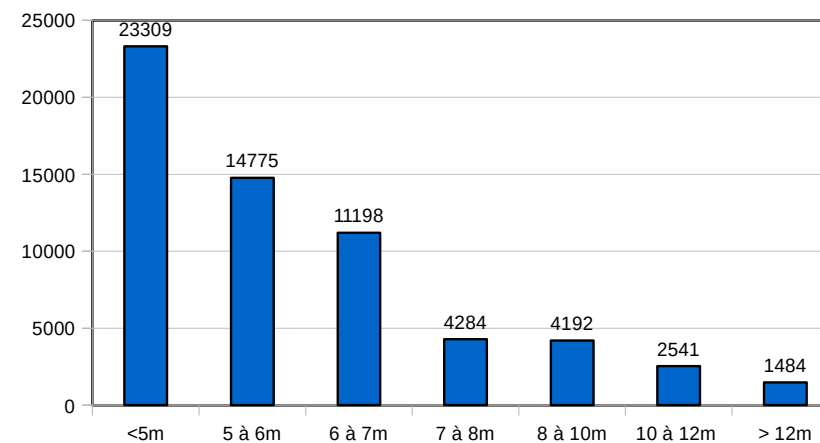
3 - Mutations de propriété (du 01/09/2016 au 31/08/2017) en eaux maritimes

3.1 - Mutations de propriété en métropole

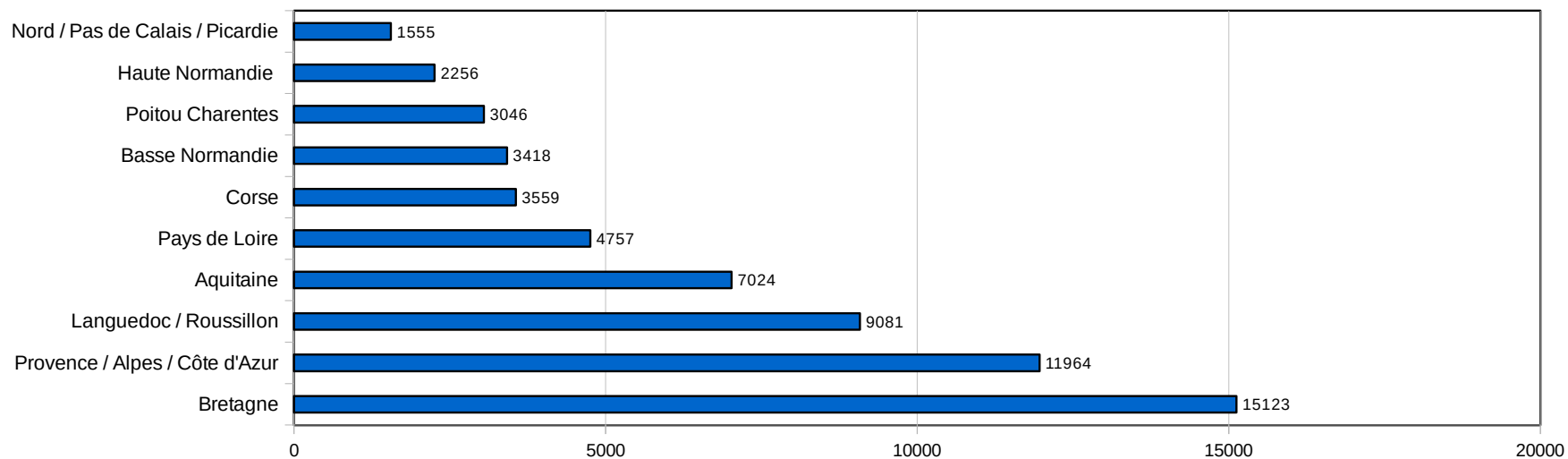
Répartition par mode de propulsion



Répartition par tranche de longueur



Répartition par région administrative



TOTAL GÉNÉRAL 61783 NAVIRES

**3.1.1 - Mutations de propriété par longueur et par région administrative d'immatriculation
(du 01/09/2016 au 31/08/2017) en eaux maritimes**

RÉGION	VOILIERS										Total voiliers	NAVIRES À MOTEUR										Total moteur	Total autres(*)	TOTAL
	<5m	5 à 6m	6 à 7m	7 à 8m	8 à 10m	10 à 12m	12 à 15m	15 à 18m	18 à 24m	>=24m		<5m	5 à 6m	6 à 7m	7 à 8m	8 à 10m	10 à 12m	12 à 15m	15 à 18m	18 à 24m	>=24m			
Nord / Pas de Calais / Picardie	15	30	35	37	34	43	7				201	757	343	166	30	13	4	5	1			1319	35	1555
Haute Normandie	25	37	50	38	61	33	11	3			258	1189	467	244	35	14	6	7				1962	36	2256
Basse Normandie	82	68	96	95	112	62	23	2			540	1396	786	412	103	60	23	12	1	1		2794	84	3418
Bretagne	674	671	749	561	833	462	162	19	9	1	4141	4686	3055	2044	413	241	86	39	6	2		10572	410	15123
Pays de Loire	171	155	170	119	186	105	42	10	2		960	1640	998	766	153	116	25	15	1	1	1	3716	81	4757
Poitou Charentes	54	77	113	84	120	99	46	14	2		609	961	672	555	109	67	30	6	6	1		2407	30	3046
Aquitaine	97	156	219	124	108	76	28	1			809	2439	1791	1226	363	186	94	19	3	2		6123	92	7024
Languedoc / Roussillon	53	154	237	231	397	313	127	10	4		1526	3163	1942	1415	421	299	147	79	12	4		7482	73	9081
Provence / Alpes / Côte d'Azur	49	127	194	226	478	440	250	25	3		1792	4080	2416	1849	698	512	273	169	39	9		10045	127	11964
Corse	12	6	19	24	49	82	48	11	1		252	1082	640	610	379	284	124	118	46	14		3297	10	3559
TOTAL GÉNÉRAL	1232	1481	1882	1539	2378	1715	744	95	21	1	11088	21393	13110	9287	2704	1792	812	469	115	34	1	49717	978	61783

(*) Autres modes de propulsion, y compris non renseignés

**3.1.2 - Mutations de propriété par catégorie socioprofessionnelle des propriétaires
(du 01/09/2016 au 31/08/2017) pour les eaux maritimes**

	VOILIERS	NAVIRES À MOTEUR	AUTRES(*)	TOTAL(**)
Association loi 1901	285	434	53	772
Autres	281	1220	11	1512
Collectivité publique	39	77	10	126
Entreprise individuelle	8	73	1	82
E.U.R.L	23	176	2	201
S.A.R.L	662	4266	30	4958
Société anonyme	352	1647	8	2007
Société de leasing	684	2837	4	3525
Agriculteur exploitant	83	588	14	685
Artisan	722	5042	62	5826
Autre personne sans activité professionnelle	3864	12892	243	16999
Cadre de la fonction publique	740	1317	35	2092
Cadre d'entreprise	2729	8382	150	11261
Chefs d'entreprise de 10 salariés et plus	433	1970	18	2421
Commerçant et assimilé	550	3426	32	4008
Contremaître, agent de maîtrise	218	1224	22	1464
Employé administratif des entreprises	344	1513	23	1880
Employé de commerce	418	2676	38	3132
Employé de la fonction publique	731	3690	115	4536
Ouvrier	2246	14851	328	17425
Personnel des services directs aux particuliers	132	600	9	741
Professions intermédiaires administratives et commerciales dans les entreprises	184	930	13	1127
Professions intermédiaires de l'enseignement, la santé, la fonction publique et assimilés	827	2580	70	3477
Profession libérale	1176	3172	57	4405
Retraité	5089	18061	266	23416
Technicien	2529	10089	216	12834
TOTAL GÉNÉRAL	25349	103733	1830	130912

(*) Autres modes de propulsion

(**) Total supérieur aux nouvelles immatriculations compte tenu des navires en copropriété

**3.2 - Mutations de propriété de navires délivrées en outre mer
(du 01/09/2016 au 31/08/2017) en eaux maritimes**

RÉGION	VOILIERS										Total voiliers	NAVIRES À MOTEUR										Total moteur	AUTRES Total autres(*)	TOTAL Total
	<5m	5 à 6m	6 à 7m	7 à 8m	8 à 10m	10 à 12m	12 à 15m	15 à 18m	18 à 24m	>=24m		<5m	5 à 6m	6 à 7m	7 à 8m	8 à 10m	10 à 12m	12 à 15m	15 à 18m	18 à 24m	>=24m			
GUADELOUPE		2	4	3	25	39	37	9			119	298	117	98	44	35	38	11	1			642	4	765
MARTINIQUE	3		3		23	50	58	4			141	279	121	107	65	46	24	6	2			650	12	803
GUYANE		1			3	1					5	29	44	12	4	1						90	1	96
RÉUNION / ILES ÉPARSES			4	2	8	8	3				25	98	146	81	11	8		2				346	16	387
SAINT PIERRE ET MIQUELON				2		2	1				5	15	27	6	2		1					51		56
TOTAL DOM	3	3	11	7	59	100	99	13	0	0	295	719	455	304	126	90	63	19	3	0	0	1779	33	2107

TOM

NOUVELLE CALÉDONIE					2						2											0		2	
POLYNÉSIE FRANÇAISE											0												0		0
MAYOTTE		1	1	1	3	4	2				12	62	86	22		1	2						173	5	190
TOTAL TOM	0	1	1	1	3	6	2	0	0	0	14	62	86	22	0	0	1	2	0	0	0	173	5	192	
TOTAL DOM/TOM	3	4	12	8	62	106	101	13	0	0	309	781	541	326	126	90	64	21	3	0	0	1952	38	2299	

(*) Autres modes de propulsion, y compris non renseignés

4 - Titres de conduite des navires de plaisance à moteur en eaux maritimes

4.1 - Titres délivrés de 1962 au 31/12/1992()*

RÉGION	
PARIS ET RÉGION PARISIENNE	230288
PROVINCE (hors littoral)	186549
NORMANDIE - MER DU NORD	96327
BRETAGNE / PAYS DE LOIRE	149257
POITOU - CHARENTES / AQUITAINE	91365
LITTORAL MÉDITERRANÉEN	334756
TOTAL MÉTROPOLE	1088542
ANTILLES GUYANE	23303
LA RÉUNION	6389
ST PIERRE ET MIQUELON	460
NOUVELLE CALÉDONIE	3410
POLYNÉSIE FRANÇAISE	31725
TOTAL DOM-TOM	65287
TOTAL GÉNÉRAL	1153829

(*) Il s'agit des titres délivrés sous la réglementation en vigueur avant le 1er janvier 1993

4.2 - Titres délivrés du 01/01/1993 au 31/12/2007 (hors équivalences cf 4.3)

RÉGION	CARTE MER	PERMIS MER CÔTIER(1)	PERMIS MER HAUTURIER(2)		Total
			Directs	Extension(A et côtier)	
Ile-de-France	3377	130758	2556	13988	16544
Champagne - Ardenne	996	8626	261	577	838
Picardie	471	6606	141	350	491
Haute Normandie	3804	32221	640	1693	2333
Centre - Val de Loire	841	19277	338	1607	1945
Basse Normandie	6942	33102	1725	3131	4856
Bourgogne	188	8358	143	858	1001
Nord - Pas de Calais	3587	25913	233	1454	1687
Lorraine	363	7942	80	511	591
Alsace	272	8241	60	685	745
Franche - Comté	102	1452	5	19	24
Pays de la Loire	7964	63230	1359	4502	5861
Bretagne	26239	114241	6363	8086	14449
Poitou - Charentes	4228	36701	693	1785	2478
Aquitaine	5121	77416	1177	4297	5474
Midi - Pyrénées	360	19967	213	1530	1743
Limousin	212	4697	51	213	264
Rhône - Alpes	1544	54983	1885	3733	5618
Auvergne	103	5670	45	470	515
Languedoc - Roussillon	6758	93893	849	3732	4581
Provence - Alpes - Côte d'Azur	14006	245167	4997	15352	20349
Corse	2335	33687	195	1235	1430
Total Métropole	89813	1032148	24009	69808	93817
Guadeloupe	847	17308	918	1773	2691
Martinique	701	12729	400	746	1146
Guyane	514	8377	79	757	836
Réunion	773	12307	552	1225	1777
St Pierre et Miquelon	2	1047	125	54	179
Polynésie Française	5108	21370	1124	1740	2864
Nouvelle Calédonie	155	5390	562	679	1241
Total DOM/TOM	8100	78528	3760	6974	10734
Étranger	145	1662	59	245	304
TOTAL GÉNÉRAL	98058	1112338	27828	77027	104855

Total général tous permis : 1 315 251

(1) Titres délivrés à partir du 01/01/1994

(2) Nouvelle appellation à partir du 01/01/1994

4.3 - Titres délivrés par équivalences du 01/01/1993 jusqu'au 31/12/2007

ANNÉE	CARTE MER			PERMIS MER CÔTIER(1)			PERMIS MER HAUTURIER(2)			TOTAL
	Brevet (3) professionnel	Titre (4) étranger	TOTAL	Brevet (3) professionnel	Titre (4) étranger	TOTAL	Brevet (3) professionnel	Titre (4) étranger	TOTAL	
1993 (6)	40724	0	40724	0	0	0	521	0	521	41245
1994	2200	0	2200	1	0	1	2045	0	2045	4246
1995	308	2	310	629	24	653	1460	12	1472	2435
1996	251	9	260	738	139	877	1378	30	1408	2545
1997	219	8	227	893	188	1081	1220	13	1233	2541
1998	188	8	196	678	149	827	1049	11	1060	2083
1999	152	7	159	759	119	878	1054	10	1064	2101
2000	162	5	167	1197	138	1335	1115	18	1133	2635
2001	129	2	131	1050	135	1185	1283	17	1300	2616
2002	166	5	171	1019	171	1190	1260	13	1273	2634
2003	133	0	133	2067	172	2239	1397	14	1411	3783
2004	169	1	170	2484	130	2614	1481	21	1502	4286
2005	139	2	141	2467	198	2665	1286	43	1329	4135
2006	115	3	118	3056	187	3243	1252	47	1299	4660
2007	130	1	131	4437	228	4665	1464	144	1608	6404
TOTAL	45185	53	45238	21475	1978	23453	19265	393	19658	88349

(1) Titres délivrés à partir du 01/01/1994

(2) Nouvelle appellation à partir du 01/01/1994

(3) délivrés aux ressortissants français détenteurs d'un brevet professionnel (arrêté ministériel du 3 mai 1995 remplaçant l'arrêté ministériel du 22 septembre 1993)

(4) délivrés aux ressortissants français détenteurs d'un titre étranger (arrêté ministériel du 19 avril 1995)

(6) Pour 1993, les chiffres de la carte mer tiennent compte de la carte mer spéciale délivrée au titre de l'article 11 du décret 92-1166 du 21/10/1992

5 – Titres de conduite des bateaux de plaisance à moteur jusqu'au 31/12/2007, en eaux intérieures

5.1 - Permis délivrés du 01/01/1991 au 31/12/2007, par commission de surveillance

<i>PERMIS</i>	<i>Lille</i>	<i>Lyon</i>	<i>Nantes</i>	<i>Paris</i>	<i>Strasbourg</i>	<i>Toulouse</i>	<i>Total</i>
Tous types	25176	N.D.	35832	66445	14919	50778	193150

6.1 - Permis délivrés suite à un examen du 01/01/2008 au 31/12/2016

<i>Service instructeur</i>	<i>OPTION CÔTIÈRE</i>	<i>OPTION EAUX INTÉRIEURES</i>	<i>EXTENSION HAUTURIÈRE</i>	<i>EXTENSION GRANDE PLAISANCE EAUX INTÉRIEURES</i>	<i>TOTAL</i>
DDTM DE LA GIRONDE	26477	2493	880	3	29853
DDTM DE LA SEINE-MARITIME	10093	3804	659	3	14559
DDTM DE LOIRE ATLANTIQUE	21937	6026	1248	47	29258
DDTM DES BOUCHES DU RHONE	38704	516	1648		40868
DDTM DES COTES D'ARMOR	8037	256	642		8935
DDTM DU CALVADOS	17641	1289	836		19766
DDTM DU PAS DE CALAIS	6965	1195	357	5	8522
DM DE LA GUADELOUPE	9818	83	764	1	10666
DM DE LA GUYANE	3535	2512	227		6274
DM DE LA MARTINIQUE	8434	9	398		8841
DM SUD OCEAN INDIEN	6013	151	511		6675
DML DE LA CHARENTE MARITIME	26986	1968	1262	2	30218
DML DE LA CORSE DU SUD	11960	41	137		12138
DML DE LA HAUTE CORSE	6196	57	263		6516
DML DE LA MANCHE	8684	279	1041		10004
DML DE LA VENDEE	9823	367	604	2	10796
DML DES ALPES MARITIMES	21497	380	1167		23044
DML D'ILLE-ET-VILAINE	11374	986	570		12930
DML DU FINISTERE	16593	233	1172		17998
DML DU MORBIHAN	16851	735	528		18114
DML DU NORD	12006	2052	497	56	14611
DML DU VAR	33822	613	1525	2	35962
DML HERAULT-GARD	40268	5310	1581	68	47227
DML PYRENEES ORIENTALES - AUDE	17580	551	904	35	19070
DML PYRENEES-ATLANTIQUES - LANDES	8886	706	575		10167
DTAM ST PIERRE ET MIQUELON	286	4	27		317
UNITE TERRITORIALE MAYOTTE	3069	69	115		3253
UNSF DOUAI	3784	1731	21	3	5539
UNSF LYON	55070	31779	2493	80	89422
UNSF NANTES	10163	5319	526	2	16010
UNSF PARIS	71261	25369	5062	338	102030
UNSF STRASBOURG	11336	8446	677	76	20535
UNSF TOULOUSE	13519	3778	723	27	18047
TOTAL GÉNÉRAL	568668	109107	29640	750	708165

6.2 - Permis délivrés par équivalences ou duplicata du 01/01/2008 au 31/12/2016

<i>Mode de délivrance du titre</i>	<i>OPTION CÔTIÈRE</i>	<i>OPTION EAUX INTÉRIEURES</i>	<i>EXTENSION HAUTURIÈRE</i>	<i>EXTENSION GRANDE PLAISANCE EAUX INTÉRIEURES</i>	<i>TOTAL</i>
Equivalence avec un titre étranger	639	96	431	81	1247
Equivalence avec une qualification professionnelle	9888	1209	10579	1209	22885
Demande de duplicata					71312

6.3 - Permis délivrés suite à un examen du 01/01/2016 au 31/12/2016

<i>Service instructeur</i>	<i>OPTION CÔTIÈRE</i>	<i>OPTION EAUX INTÉRIEURES</i>	<i>EXTENSION HAUTURIÈRE</i>	<i>EXTENSION GRANDE PLAISANCE EAUX INTÉRIEURES</i>	<i>TOTAL</i>
DDTM DE LA GIRONDE	3725	360	114		4199
DDTM DE LA SEINE-MARITIME	1337	477	71		1885
DDTM DE LOIRE ATLANTIQUE	2600	731	160	8	3499
DDTM DES BOUCHES DU RHONE	4551	52	197		4800
DDTM DES COTES D'ARMOR	932	32	81		1045
DDTM DU CALVADOS	2231	141	114		2486
DDTM DU PAS DE CALAIS	1006	163	34	1	1204
DM DE LA GUADELOUPE	1066	12	74		1152
DM DE LA GUYANE	475	444	7		926
DM DE LA MARTINIQUE	979	7	50		1036
DM SUD OCEAN INDIEN	781	7	46		834
DML DE LA CHARENTE MARITIME	3736	336	190	1	4263
DML DE LA CORSE DU SUD	1624	6	17		1647
DML DE LA HAUTE CORSE	969	25	37		1031
DML DE LA MANCHE	914	28	83		1025
DML DE LA VENDEE	1316	55	95		1466
DML DES ALPES MARITIMES	2711	81	111		2903
DML D'ILLE-ET-VILAINE	1523	99	54		1676
DML DU FINISTERE	2108	32	127		2267
DML DU MORBIHAN	2174	94	58		2326
DML DU NORD	1358	153	61	4	1576
DML DU VAR	3925	94	158		4177
DML HERAULT-GARD	4970	758	217	3	5948
DML PYRENEES ORIENTALES - AUDE	1907	68	121	1	2097
DML PYRENEES-ATLANTIQUES - LANDES	1197	53	55		1305
DTAM ST PIERRE ET MIQUELON	55	1			56
UNITE TERRITORIALE MAYOTTE	566	9	5		580
UNSF DOUAI	750	263			1013
UNSF LYON	7450	4333	250	14	12047
UNSF NANTES	1335	586	52	1	1974
UNSF PARIS	7980	3058	606	54	11698
UNSF STRASBOURG	1452	1046	92	8	2598
UNSF TOULOUSE	1858	498	1	5	2362
TOTAL GÉNÉRAL	71561	14102	3338	100	89101

6.4 - Permis délivrés par équivalences ou duplicata du 01/01/2016 au 31/12/2016

<i>Mode de délivrance du titre</i>	<i>OPTION CÔTIÈRE</i>	<i>OPTION EAUX INTÉRIEURES</i>	<i>EXTENSION HAUTURIÈRE</i>	<i>EXTENSION GRANDE PLAISANCE EAUX INTÉRIEURES</i>	<i>TOTAL</i>
Equivalence avec un titre étranger	27	11	16	1	55
Equivalence avec une qualification professionnelle	1140	162	1080	96	2478
Demande de duplicata					8511

6.5 - Permis délivrés suite à un examen du 01/01/2017 au 31/08/2017

<i>Service instructeur</i>	<i>OPTION CÔTIÈRE</i>	<i>OPTION EAUX INTÉRIEURES</i>	<i>EXTENSION HAUTURIÈRE</i>	<i>EXTENSION GRANDE PLAISANCE EAUX INTÉRIEURES</i>	<i>TOTAL</i>
DDTM DE LA GIRONDE	3147	197	90		3434
DDTM DE LA SEINE-MARITIME	1153	382	69	1	1605
DDTM DE LOIRE ATLANTIQUE	2386	595	129	6	3116
DDTM DES BOUCHES DU RHONE	4107	36	127		4270
DDTM DES COTES D'ARMOR	849	26	82		957
DDTM DU CALVADOS	1671	29	78		1778
DDTM DU PAS DE CALAIS	719	78	47		844
DM DE LA GUADELOUPE	777	14	63		854
DM DE LA GUYANE	268	246	8		522
DM DE LA MARTINIQUE	583	1	24		608
DM SUD OCEAN INDIEN	529	3	59		591
DML DE LA CHARENTE MARITIME	3226	275	131		3632
DML DE LA CORSE DU SUD	1560	7	11		1578
DML DE LA HAUTE CORSE	853	3	25		881
DML DE LA MANCHE	785	16	91		892
DML DE LA VENDEE	1157	19	86		1262
DML DES ALPES MARITIMES	2477	56	114		2647
DML D'ILLE-ET-VILAINE	1242	70	54		1366
DML DU FINISTERE	1726	23	113		1862
DML DU MORBIHAN	2103	98	51		2252
DML DU NORD	1109	90	63	4	1266
DML DU VAR	3531	86	127		3744
DML HERAULT-GARD	4310	638	215	2	5165
DML PYRENEES ORIENTALES - AUDE	1494	36	79		1609
DML PYRENEES-ATLANTIQUES - LANDES	1063	82	42		1187
DTAM ST PIERRE ET MIQUELON	32				32
UNITE TERRITORIALE MAYOTTE	355	28	7		390
UNSF DOUAI	533	197		1	731
UNSF LYON	5453	3088	223	13	8777
UNSF NANTES	967	458	35		1460
UNSF PARIS	6378	2197	468	22	9065
UNSF STRASBOURG	1036	660	72	12	1780
UNSF TOULOUSE	1686	394		3	2083
TOTAL GÉNÉRAL	59265	10128	2783	64	72240

6.6 - Permis délivrés par équivalences ou duplicata du 01/01/2017 au 31/08/2017

Mode de délivrance du titre	OPTION CÔTIÈRE	OPTION EAUX INTÉRIEURES	EXTENSION HAUTURIÈRE	EXTENSION GRANDE PLAISANCE EAUX INTÉRIEURES	TOTAL
Equivalence avec un titre étranger	14	9	20	2	45
Equivalence avec une qualification professionnelle	682	78	694	69	1523
Demande de duplicata					6324

Nombre d'établissements agréés au 31 août 2017 : 1053

Nombre de formateurs agréés au 31 août 2017 : 2253

7 – Flotte des bateaux de plaisance en eaux intérieures

7.1 – Nouvelles inscriptions de bateaux délivrés du 01/01/2010 au 31/12/2016 en eaux intérieures

RÉGION	VOILIERS								Total voiliers	NAVIRES À MOTEUR								Total moteur	AUTRES Total autres	TOTAL Total
	<5m	5 à 6m	6 à 8m	8 à 10m	10 à 12m	12 à 15m	15 à 20m	>=20m		<5m	5 à 6m	6 à 8m	8 à 10m	10 à 12m	12 à 15m	15 à 20m	>=20m			
DDT DU BAS RHIN	21	5	8	2					36	656	73	93	44	77	35	18		996	70	1102
DDT DU RHONE	45	30	65	31	12	3			186	997	398	519	93	131	124	54		2316	36	2538
DDT HAUTE GARONNE	1	2	1						4	317	102	106	28	39	136	20		748	11	763
DDTM DE LA LOIRE ATLANTIQUE	1	11	1				5	1	19	311	109	165	66	88	94	22		855	135	1009
DDTM DU NORD									0	55	54	110	43	50	23	22		357	9	366
DRIEA IF	2	1	8	3	1				15	303	134	173	77	118	148	87		1040	13	1068
TOTAL GÉNÉRAL	70	49	83	36	13	8	1	0	260	2639	870	1166	351	503	560	223	0	6312	274	6846

7.2 – Nouvelles inscriptions de bateaux délivrés du 01/01/2017 au 31/08/2017 en eaux intérieures

RÉGION	VOILIERS								Total voiliers	NAVIRES À MOTEUR								Total moteur	AUTRES		TOTAL Total
	<5m	5 à 6m	6 à 8m	8 à 10m	10 à 12m	12 à 15m	15 à 20m	>=20m		<5m	5 à 6m	6 à 8m	8 à 10m	10 à 12m	12 à 15m	15 à 20m	>=20m		Total autres	Total	
DDT DU BAS RHIN		1	1						2	86	13	15	7	10	3	1		135	7	144	
DDT DU RHONE	2	2	5	2	1		1		13	154	50	73	9	15	13	3		317	8	338	
DDT HAUTE GARONNE									0	34	10	12	2	24	26	5		113		113	
DDTM DE LA LOIRE ATLANTIQUE									0	33	16	11	7	12	9	1		89	1	90	
DDTM DU NORD									0	6	8	14	7	2	6	1		44		44	
DRIEA IF									0	47	15	26	10	13	19	7		137	2	139	
TOTAL GÉNÉRAL	2	3	6	2	1	0	1	0	15	360	112	151	42	76	76	18	0	835	18	868	

7.3 –Mutations de propriété du 01/01/2017 au 31/08/2017 en eaux intérieures

RÉGION	VOILIERS								Total voiliers	NAVIRES À MOTEUR								Total moteur	AUTRES Total autres	TOTAL Total
	<5m	5 à 6m	6 à 8m	8 à 10m	10 à 12m	12 à 15m	15 à 20m	>=20m		<5m	5 à 6m	6 à 8m	8 à 10m	10 à 12m	12 à 15m	15 à 20m	>=20m			
DDT DU BAS RHIN								0	55	11	11	11	4	1				93	1	94
DDT DU RHONE	1	8	14	7	3	1		34	128	96	110	16	14	11	2			377	3	414
DDT HAUTE GARONNE								0	63	16	46	10	17	18	2			172		172
DDTM DE LA LOIRE ATLANTIQUE		6						6	46	8	15	12	12	6	1			100		106
DDTM DU NORD				1				1	15	8	8	7	4	3				45		46
DRIEA IF		1						1	83	22	31	21	17	14	7			195		196
TOTAL GÉNÉRAL	1	15	14	8	3	1	0	0	42	390	161	221	77	68	53	12	0	982	4	1028

**7.4 – Nouvelles inscriptions par pays d'origine du constructeur (*) et catégorie de conception
(du 01/01/2017 au 31/08/2017) en eaux intérieures**

PAYS CONSTRUCTEUR	CATÉGORIE A		CATÉGORIE B		CATÉGORIE C		CATÉGORIE D		VNM	TOTAL		TOTAL GÉNÉRAL
	VOILE	MOTEUR	VOILE	MOTEUR	VOILE	MOTEUR	VOILE	MOTEUR		VOILE	MOTEUR	
FRANCE		1		6	4	85		144	1	4	236	241
ETATS-UNIS D'AMERIQUE						91		62	46		153	199
CANADA								3	47		3	50
POLOGNE						46		3			49	49
CHINE		1				15		9			25	25
PAYS-BAS						14		2			16	16
BELGIQUE						12		3			15	15
ITALIE				4		9	1			1	13	14
ALLEMAGNE		1		3		1		2			7	7
REPUBLIQUE TCHEQUE						3		2			5	5
SUEDE								4			4	4
FINLANDE						1		3			4	4
PORTUGAL						3					3	3
CHYPRE						2					2	2
GRECE						1					1	1
ROUMANIE						1					1	1
UKRAINE						1					1	1
TOTAL	0	3	0	13	4	285	1	237	94	5	538	637

Le traitement ne prend pas en compte les autres modes de propulsion
(*)déterminé selon le numéro d'identification de la coque (numéro CIN)

Catégorie A : navigation en haute mer
Catégorie B : navigation au large
Catégorie C : navigation à proximité de la côte
Catégorie D : navigation en eaux protégées

8 - Capacité d'accueil des ports et installations de plaisance maritimes (métropole) données 2017 (sauf pavillons bleus 2014)

DÉPARTEMENTS	Nombre d'installations	Capacité d'accueil (1)	Pavillon bleu (2)	DÉPARTEMENTS	Nombre d'installations	Capacité d'accueil (1)	Pavillon bleu (2)
		Capacité générale	Nombre de lauréats			Capacité générale	Nombre de lauréats
Nord	5	1 240	3	Gironde	18	13 069	1
Pas de Calais	3	802	1	Landes	1	970	0
Somme	2	350	1	Pyrénées Atlantiques	6	2 694	0
Seine Maritime	5	3 643	3	Pyrénées Orientales	9	7 029	4
Calvados	11	4 035	2	Aude	7	4 241	5
Manche	8	4 893	5	Hérault	22	13 673	9
Ille et Vilaine	9	3 724	0	Gard	4	5 556	2
Côtes d'Armor	23	10 263	3	Bouches du Rhône	53	22 616	5
Finistère	57	17 859	4	Var	57	30 228	14
Morbihan	30	24 132	0	Alpes Maritimes	32	17 518	5
Loire Atlantique	11	6 786	0	Haute Corse	9	3 564	0
Vendée	10	5 806	1	Corse du Sud	14	4 187	1
Charente Maritime	23	11 002	4	TOTAL GÉNÉRAL(3)	429	219880	73

(1) à titre indicatif

(2) ports au titre de l'année 2014

(3) dont 370 ports proprement dits